

Primeira edição — IBGE
Primeira impressão — 1983

SINAIS CONVENCIONAIS

Nesta folha considera-se que uma via tenha a largura mínima de 2,5 metros
A cor rosa representa zonas urbanizadas nas quais só aparecem áreas edificadas

VIAS DE CIRCULAÇÃO

- ESTRADAS DE RODAGEM
Auto-estrada
Estrada pavimentada
Estrada sem pavimentação
Estrada sem pavimentação
Caminho
Trilha
Perfilho de estrada federal estadual
ESTRADA DE FERRO
Biotia larga
Biotia estreita

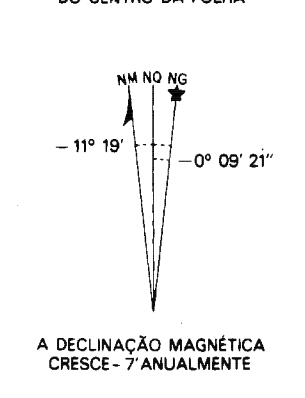
ELEMENTOS ALTIMÉTRICOS

- Ponto trigonométrico: Referência de nível
Ponto astronômico: Ponto barométrico
Cota comprovada: Cota não comprovada
Superfície deformada: Área
ELEMENTOS DE VEGETAÇÃO
Mata floresta: Cerrado, macega, caatinga
Culturas: permanente, temporária
Mangue: Salina
Arrozal: terreno seco, úmido
ELEMENTOS DE HIDROGRAFIA
Curso d'água intermitente
Lago ou lagoa intermitente
Terreno sujeito a inundação
Brejo ou pantano
Poco (água): Nascente
Rápido e cascatas grandes
Rápido e cascatas
Rocha submersa e a descoberto
Moje e represa: alvenaria e terra
Ancoradouro: Rio seco ou de aluvião
Recife rochoso

OUTROS ELEMENTOS PLANIMÉTRICOS

- Linha transmissora de energia: Cerca
Linha telefônica e telegráfica
Igreja: Escola: Mina
Monte de vento: Monte de água
Campo de emergência: Farol

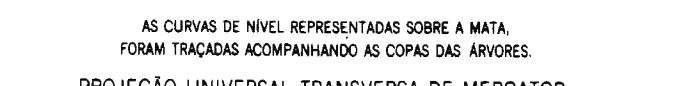
DECLINAÇÃO MAGNÉTICA EM 1983
E CONVERGÊNCIA MERIDIANA
DO CENTRO DA FOLHA



Escala 1:100000



Escala de Declividade



EQUIDISTÂNCIA DAS CURVAS DE NÍVEL: 50 METROS

AS CURVAS DE NÍVEL REPRESENTADAS SOBRE A MATA
FORMAM TRACEDAS ACOMPANHANDO AS CURVAS DAS ÁRVORES

PROJEÇÃO UNIVERSAL TRANSVERSA DE MERCATOR
DATUM VERTICAL: IMBITUBA - S. CATARINA
DATUM HORIZONTAL: SAD-69

ORIGEM DA QUILOMETRAGEM UTM: EQUADOR E MERIDIANO 57° W GR
ACRESCIDA A CONSTANTE DE 500 km NO MERIDIANO

Table with 2 columns: 'EXEMPLO DE OBTENÇÃO DE COORDENADAS PLANAS DE UM PONTO DESTA FOLHA COM 100 METROS DE APROXIMAÇÃO' and 'EXEMPLO DE COORDENADAS'.

DIVISÃO ADMINISTRATIVA

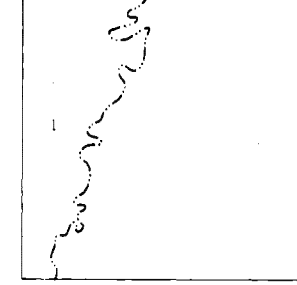
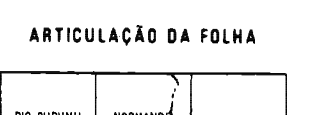
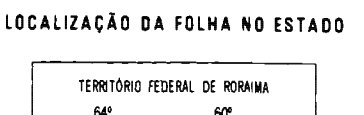


Table titled 'EXECUÇÃO DAS FASES' with columns for 'FASES', 'EXECUTANTES', and 'ANO'.



DIREITOS DE REPRODUÇÃO RESERVADOS
A DIRETORIA DE GEODÉSIA E CARTOGRAFIA agradece a gentileza da
comunicação de falhas ou omissões verificadas nesta Folha