

PROJEÇÃO UNIVERSAL TRANSVERSA DE MERCATOR

ESCALA 1:100 000

2 000 m 0 2 000 4 000 6 000 m

Equidistância das curvas de nível: 50 metros  
Origem da quilometragem: Equador e Meridiano 51° W. Gr.,  
acrescidas as constantes 10 000 km e 500 km, respectivamente.  
Datum vertical: marégrafo Imbituba, SC.  
Datum horizontal: SAD - 69.

Levantamento estereofotogramétrico topográfico regular  
Aerofotografias - 1965; apoio suplementar e reambulatório  
executados em 1977; aerotriangulação, restituição e  
preparo para impressão realizados pelo IBGE

PRIMEIRA EDIÇÃO - 1979  
DIREITOS DE REPRODUÇÃO RESERVADOS

A DIRETORIA DE GEODÉSIA E CARTOGRAFIA agradece a gentileza da  
comunicação de falhas ou omissões verificadas nesta Folha

LOCALIDADES

- Mais de 100 000 habitantes
- De 50 000 a 100 000 habitantes
- De 20 000 a 50 000 habitantes
- De 5 000 a 20 000 habitantes
- Até 5 000 habitantes
- Vila
- Povoado
- Núcleo ou propriedade rural
- Niço

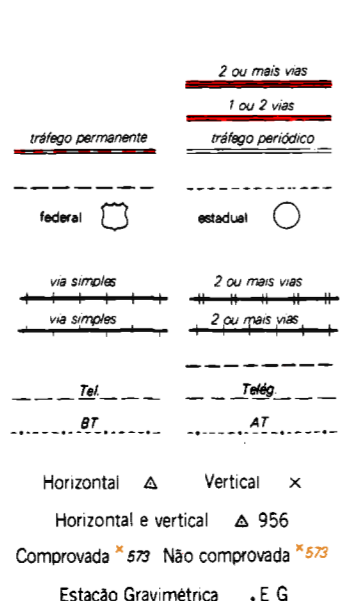
**CIDADE**  
**CIDADE**  
**CIDADE**  
**CIDADE**  
**CIDADE**  
**Vila**  
**Povoado**  
**Niço**

LIMITES

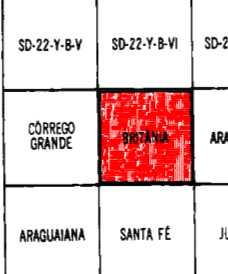
- Internacional
- Estadual
- Intermunicipal
- Áreas especiais

ESTRADAS DE RODAGEM

- Auto-estrada
- Pavimentada
- Sem pavimentação
- Caminho Trilha
- Identificação de rodovias
- ESTRADAS-DE-FERRO
- Bitola normal ou larga
- Bitola estreita
- Caminho aéreo (cabo)
- Linha telefônica e telegráfica
- Linha de energia elétrica
- Pontos de controle
- Altitudes



ARTICULAÇÃO DA FOLHA



HIDROGRAFIA

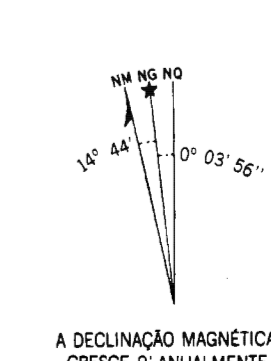
- Mangue, Salina
- Curso-d'água intermitente
- Lago ou lagoas intermitente
- Terreno sujeito a inundação
- Brejo ou pantano
- Pooço igual, Nascente
- Safo, cascata ou catarata
- Cachoeira
- Corredeira, rápido, travessão
- Barragem: terra, alvenaria
- Fundeadouro
- Área
- Campo de emergência, Farol
- Igreja, Escola, Mina
- VEGETAÇÃO
- Mata, floresta, Cereado, macieira, castanha
- Culturas: permanente, temporária



DIVISÃO ADMINISTRATIVA

- 1 - BARRA DO GARÇAS (MT)
- 2 - BRITÂNIA (MS)
- 3 - ANÁJARA (MS)
- 4 - JUSCELÂNIA (MS)
- 5 - ITAMBAPÁ (MS)

DECLINAÇÃO MAGNÉTICA 1979 E CONVERGÊNCIA MERIDIANA DO CENTRO DA FOLHA



Usar exclusivamente os dados numéricos

BRITÂNIA (GO - MT)