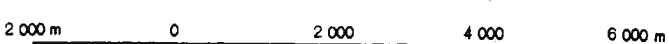




PROJEÇÃO UNIVERSAL TRANSVERSA DE MERCATOR

ESCALA 1:100 000



Equidistância das curvas de nível: 50 metros

Origem da quilometragem: Equador e Meridiano 51° W. Gr.,

acrescidas as constantes 10 000 km e 500 km, respectivamente

Datum vertical: Marégrafo Imbituba, SC

Datum horizontal: Córrego Alegre, MG

Aerofotografias de 1964 - apoio suplementar e reambulacão execu-

tado pelo IBGE em 1969 - Triângulo especial, restituição e pre-

paro para impressão realizados pelo Con-Sênio Cruzeiro-Prospe-

-Vasp. em 1970

Esta folha foi preparada e impressa com o auxílio financeiro da

Comissão de Cartografia (Dec. lei n.º 843/67)

INSTITUTO BRASILEIRO DE GEOGRAFIA

PRIMEIRA EDIÇÃO 1970

DIREITOS DE REPRODUÇÃO RESERVADOS

Impressa no Serviço Gráfico da FUNDAÇÃO IBGE

© INSTITUTO BRASILEIRO DE GEOGRAFIA agradece a gentileza da

comunicação de falhas ou omissões verificadas nesta folha

- LOCALIDADES**
- Mais de 100 000 habitantes
 - De 50 000 a 100 000 habitantes
 - De 20 000 a 50 000 habitantes
 - De 5 000 a 20 000 habitantes
 - Até 5 000 habitantes
 - Vila
 - Povoado
 - Núcleo ou propriedade rural

CIDADE
CIDADE
CIDADE
CIDADE
VILA
POVOADO
NÚCLEO

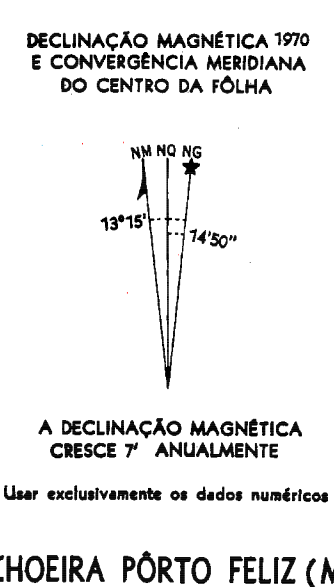
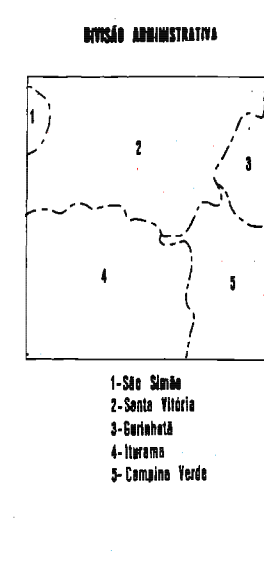
- ESTRADAS DE RODAGEM**
- Auto-estrada
 - Pavimentada
 - Sem pavimentação
 - Caminho, Trilha
 - Identificação de rodovias
 - Estreita normal ou larga
 - Estreita estreita
 - Caminho aéreo (cabos)
 - Linha de bonde
 - Linha telefônica e telegráfica
 - Linha de energia elétrica
 - Pontos de controle
 - Altitude:
 - Estação gravimétrica

- ARTICULAÇÃO DA TRAMA**
- 2 ou mais vias
 - 1 ou 2 vias
 - tráfego permanente
 - tráfego periódico
 - federal
 - estadual
 - vias simples
 - 2 ou mais vias
 - vias simples
 - 2 ou mais vias
 - vias simples
 - vias duplas
 - Tril
 - Tril
 - Horizontal
 - Vertical
 - Horizontal e vertical
 - Comprovada 792 Não comprovada 792
 - EG

Belizópolis	Santa Tereza	Cachoeira	Barcelos
São Domingos	Cachoeira	Pôrto Feliz	Barcelos
Cachoeira	Barcelos	Barcelos	Barcelos

LOCALIZAÇÃO NA FÓLHA DO ESTADO

- HIDROGRAFIA**
- Mangue, Salina
 - Curso d'água intermitente
 - Lago ou lagoa intermitente
 - Terreno sujeito a inundação
 - Brejo ou pantano
 - Poço (águas), Nascente
 - Saiba, cascata ou catarata
 - Cachoeira
 - Corredeira, rápido, transbordo
 - Baragem: terra, alvenaria
 - Fundeadouro
 - Areia
 - Campo de emergência, Farol
 - Igreja, Escola, Mina
- VEGETAÇÃO**
- Mata, floresta, Cerrado, meação, caatinga
 - Culturas: permanente, temporária



CACHOEIRA PÔRTO FELIZ (MG)