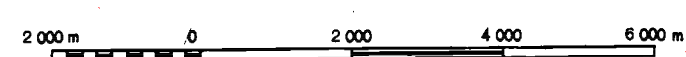


ESCALA 1:100 000

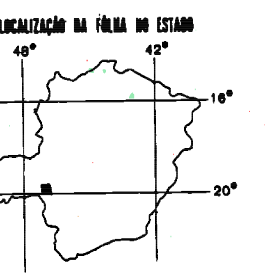


Equidistância das curvas de nível: 50 metros
Origem da quilometragem: Equador e Meridiano 81° W. Gr. arredondadas as constantes 10 000 km e 500 km, respectivamente
Datum horizontal: Marégrafo Imbituba, SC
Datum vertical: Marégrafo Córrego Alegre, MG
Aerofotogrametria de 1964 - apoio suplementar e reambulatório executados pelo IBGE em 1969 - triangulação assinal, restituição e preparo para impressão realizados pelo Consórcio Cruzeiro-Prospec - Vasp. em 1970.

Esta folha foi preparada e impressa com o auxílio financeiro da Comissão de Cartografia (Dec. lei n.º 945/67).
INSTITUTO BRASILEIRO DE GEOGRAFIA
PRIMEIRA EDIÇÃO 1970
DIREITOS DE REPRODUÇÃO RESERVADOS
Impressa no Serviço Gráfico da Fundação IBGE
O INSTITUTO BRASILEIRO DE GEOGRAFIA agradece a gentileza da comunicação de falhas ou omissões verificadas nesta 10ª edição.

MITIGAÇÃO DA FOLHA

IM	São Sebastião	Serra de São João
AL	Campos Altos	LE
SA	Tapira	JA



- LOCALIDADES**
- Mais de 100 000 habitantes
 - De 50 000 a 100 000 habitantes
 - De 10 000 a 50 000 habitantes
 - De 5 000 a 10 000 habitantes
 - Até 5 000 habitantes
 - Vila
 - Povoado
 - Núcleo ou propriedade rural
- LIMITES**
- Internacional
 - Intermunicipal
 - Intermunicipal
 - Áreas especiais

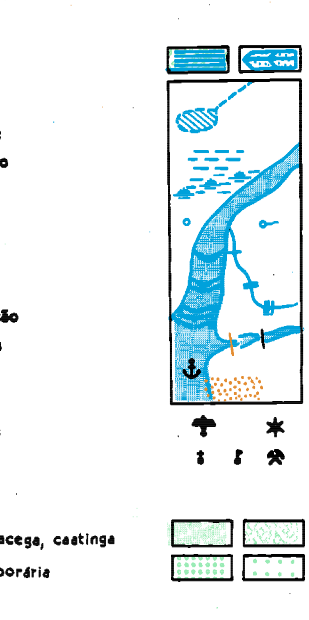
- CIDADE**
- CIDADE**
- CIDADE**
- CIDADE**
- Vila**
- Povoado**
- Núcleo**

- ESTRADAS DE RODAGEM**
- Auto-estrada
 - Pavimentada
 - Sem pavimentação
 - Caminho, Trilha
 - Identificação de rodovias
 - Estradas de ferro
 - Bitola normal ou larga
 - Bitola estreita
 - Caminho aéreo (cabo)
 - Linhas de bunde
 - Linhas telefônicas e telegráficas
 - Linhas de energia elétrica


- 2 ou mais vias
- 1 ou 2 vias
- tráfego permanente
- tráfego periódico
- federal
- estadual
- vias simples
- 2 ou mais vias
- vias simples
- vias duplas
- vias simples
- vias duplas
- Horizontal
- Vertical
- Horizontal e vertical
- Comprovada 792 Não comprovada 792
- Horizontal
- Vertical
- Horizontal e vertical
- Comprovada 792 Não comprovada 792
- EG

Horizontal Δ Vertical \times
Horizontal e vertical $\Delta 792$
Comprovada 792 Não comprovada 792
EG

- HIDROGRAFIA**
- Mangue, Salina
 - Curso d'água Intermitente
 - Lago ou lagoa Intermitente
 - Terreno sujeito a inundação
 - Brasão ou pântano
 - Popo (água), Nascente
 - Sepo, cascata ou catarata
 - Cachoeira
 - Corredeira, rápido, travessão
 - Barragem, terra, diâmetro
 - Fundeadouro
 - Arvore
 - Campo de inundação, Favela
 - Igreja, Escola, Mina
- VEGETAÇÃO**
- Mata, floresta, Cerrado, macego, caatinga
 - Culturas: permanente, temporária



- USINA ADMINISTRATIVA**
- 1 - IM
 - 2 - Campos Altos
 - 3 - São Sebastião
 - 4 - Serra São João
 - 5 - Pratinha
 - 6 - Campos Tapira
 - 7 - Tapira
 - 8 - Beldiço
 - 9 - São João de Minas
 - 10 - Beldiço



DECLINAÇÃO MAGNÉTICA 1970
E CONVERGÊNCIA MERIDIANA
DO CENTRO DA FOLHA

A DECLINAÇÃO MAGNÉTICA
CRESCERÁ ANUALMENTE

Usar exclusivamente os dados numéricos

CAMPOS ALTOS (MG)