

COSTA RICA


FOLHA SE-22-Y-A-V

SECRETARIA DE PLANEJAMENTO DA PRESIDÊNCIA DA REPÚBLICA
 IBGE — DIRETORIA DE GEODÉSIA E CARTOGRAFIA
 SUPERINTENDÊNCIA DE CARTOGRAFIA
 CARTA DO BRASIL — ESC. 1:100000



PROJEÇÃO UNIVERSAL TRANSVERSA DE MERCATOR

ESCALA 1: 100 000



Equidistância das curvas de nível: 50 metros

Origem da quilometragem: Equador e Meridiano 51° W. Gr.,

apressadas as constantes 10 000 km e 500 km, respectivamente

Datum vertical: marégrafo Imbituba, SC

Datum horizontal: Corrego Alegre, MG

Levantamento estereofotogramétrico topográfico regular

Aerofotografias — 1966: apoio suplementar e reanulação

executados em 1975 pela Superintendência de Geodésia;

aerorradiogrametria e preparo para impressão

realizados pela Superintendência de Cartografia — IBGE

DIRETORIA DE GEODÉSIA E CARTOGRAFIA

PRIMEIRA EDIÇÃO — 1978

DIREITOS DE REPRODUÇÃO RESERVADOS


Impressa no Centro de Serviços Gráficos do IBGE

A DIRETORIA DE GEODÉSIA E CARTOGRAFIA agradece a gentileza da

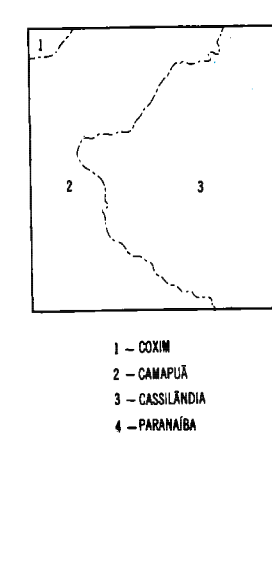
comunicação de falhas ou omissões verificadas nesta Folha

HIDROGRAFIA

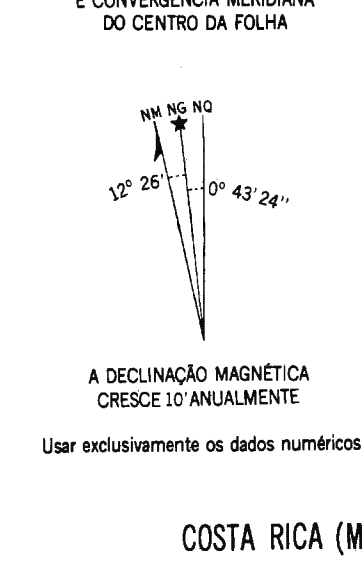
- Mangue: Salina
- Curso-d'água intermitente
- Lago ou lagoa intermitente
- Terreno sujeito a inundação
- Banjo ou planalto
- Poço fígular, Nascente
- Safo, cascata ou catarata
- Cachoeira
- Corredeira, rápido, travessão
- Barragem: terra, avariana
- Fundeadouro
- Área
- Campo de emergência, Farol
- Igreja, Escola, Mina



DIVISÃO ADMINISTRATIVA



DECLINAÇÃO MAGNÉTICA 1978 E CONVERGÊNCIA MERIDIANA DO CENTRO DA FOLHA



LOCALIDADES

- Mais de 100 000 habitantes
- De 50 000 a 100 000 habitantes
- De 20 000 a 50 000 habitantes
- De 5 000 a 20 000 habitantes
- Até 5 000 habitantes
- Vila
- Povoado
- Núcleo ou propriedade rural

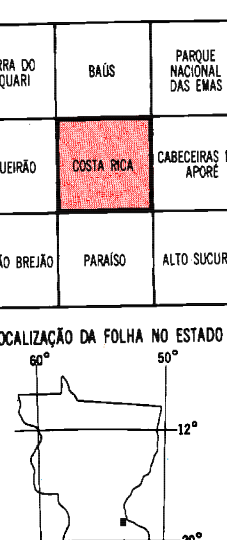
- CIDADE**
- CIDADE**
- CIDADE**
- CIDADE**
- Vila**
- Povoado**
- Núcleo

ESTRADAS DE RODAGEM

- Auto-estrada
- Pavimentada
- Sem pavimentação
- Caminho: Trilha
- Identificação de rodovias
- ESTRADAS-DE-FERRO
- Bitola normal ou larga
- Bitola estreita
- Caminho aéreo (cabal)
- Linha telefônica e telegráfica
- Linha de energia elétrica

- 2 ou mais vias
- 1 ou 2 vias
- estágio permanente
- estágio periódico
- viagem
- estação
- via simples
- 2 ou mais vias
- via simples
- 2 ou mais vias
- 2 ou mais vias
- Horizontal
- Vertical
- Horizontal e vertical
- Comprovada
- Não comprovada
- Estação Gravimétrica
- E G

ARTICULAÇÃO DA FOLHA



COSTA RICA (MT)