SECRETARIA DE PLANEJAMENTO DA PRESIDÊNCIA DA REPÚBLICA

IBGE

REGIÕES CENTRO-OESTE E NORTE DO BRASIL — 1:100 000

FAZENDA FLOR DO PRADO

FOLHA SC.20-Z-B-VI

MI-1686

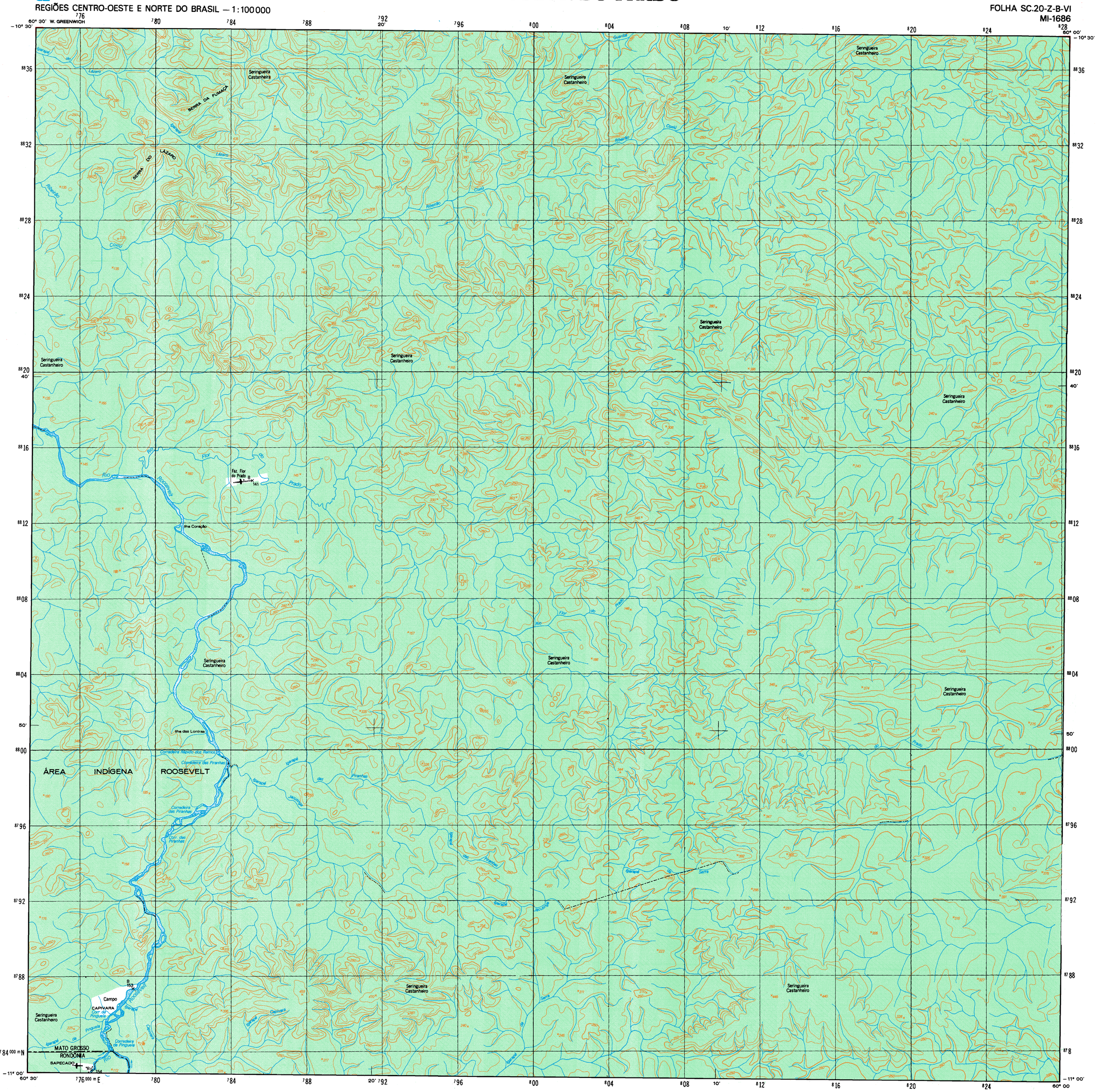

Primeira edição — IBGE

Primeira impressão — 1985

SINAIS CONVENCIONAIS

Nesta folha considera-se que uma via tenha a largura mínima de 2,5 metros

A cor rosa representa zonas urbanizadas nas quais só aparecem áreas edificadas

VIAS DE CIRCULAÇÃO

ESTRADAS DE RODAGEM
- Auto-estrada — 2 ou mais vias
- Estrada pavimentada — Tráfego permanente
- Estrada sem pavimentação
- Estrada sem pavimentação — Tráfego periódico
- Caminho
- Trilha
- Prefixo de estrada: federal, estadual — 104 — 058

ESTRADA DE FERRO
- Bitola larga — Via simples — Via dupla ou múltipla
- Bitola estreita

LIMITES

- Internacional — Antiga(s) fixa(s) ou indefinida(s)
- Estadual — (aproximado)
- Intermunicipal
- Áreas especiais

OUTROS ELEMENTOS PLANIMÉTRICOS

- Linha transmissora de energia. Cerca — AT BT
- Linha telefônica e telegráfica — Tel Telégr.
- Igreja. Escola. Mina
- Moinho de Vento. Moinho de água
- Campo de emergência. Farol

ELEMENTOS ALTIMÉTRICOS

- Ponto trigonométrico. Referência de nível — △ 232
- Ponto astronômico. Ponto barométrico — ⊕ RN × 830 B × 166
- Cota comprovada. Cota não comprovada — × 754 × 754
- Superfície deformada. Areia

ELEMENTOS DE VEGETAÇÃO

- Mata, floresta. Cerrado, macega, caatinga
- Culturas: permanente, temporária — Café
- Mangue. Salina
- Arrozal: terreno seco, úmido

ELEMENTOS DE HIDROGRAFIA

- Curso d'água intermitente
- Lago ou lagoa intermitente
- Terreno sujeito a inundação
- Brejo ou pântano
- Poço (água). Nascente
- Rápidos e cataratas grandes
- Rápidos e cataratas
- Rocha submersa e a descoberto
- Molhe e represa: alvenaria e terra
- Ancoradouro. Rio seco ou de aluvião
- Recife rochoso

DECLINAÇÃO MAGNÉTICA EM 1985
E CONVERGÊNCIA MERIDIANA
DO CENTRO DA FOLHA

NM NQ NG

— 9° 13'

— 0° 30' 47"

A DECLINAÇÃO MAGNÉTICA
CRESCE — 8' ANUALMENTE

Usar exclusivamente os dados numéricos

Escala 1:100 000

2000 m 0 2000 4000 6000 m

Escala de Declividade

1° 3° 5° 15° 25°45°

2° 4° 10° 20° 35°

EQÜIDISTÂNCIA DAS CURVAS DE NÍVEL: 50 METROS

AS CURVAS MESTRAS ESTÃO REPRESENTADAS EM LINHA GROSSA
CONTÍNUA E CORRESPONDEM A CADA 5ª CURVA DE NÍVEL

PROJEÇÃO UNIVERSAL TRANSVERSA DE MERCATOR

DATUM VERTICAL: IMBITUBA - S. CATARINA
DATUM HORIZONTAL: SAD-69

ORIGEM DA QUILOMETRAGEM UTM. "EQUADOR E MERIDIANO 63° W. GR."
ACRESCIDAS AS CONSTANTES: 10 000 km E 500 km, RESPECTIVAMENTE

EXEMPLO DE OBTENÇÃO DE COORDENADAS PLANAS DE UM PONTO DESTA FOLHA COM 100 METROS DE APROXIMAÇÃO

NÃO SE DEVEM TOMAR EM CONTA os algarismos em TIPO PEQUENO de qualquer número da quadrícula: esses algarismos são para determinar os valores complementares das coordenadas.

Utilizam-se SOMENTE os algarismos do TIPO GRANDE. Exemplo: 66 54 000

PONTO UTILIZADO COMO EXEMPLO: FAZENDA

1 — Localiza-se a linha VERTICAL de quadrícula situada imediatamente à ESQUERDA do ponto e têem-se os algarismos do TIPO GRANDE correspondentes a ela, na margem superior ou inferior da folha: Estimam-se os milímetros (do intervalo da quadrícula) entre a linha mencionada e o ponto: — 84 07

2 — Localiza-se a linha HORIZONTAL de quadrícula situada imediatamente ABAIXO do ponto e têem-se os algarismos do TIPO GRANDE correspondentes a ela, na margem esquerda ou direita da folha: Estimam-se os milímetros (do intervalo da quadrícula) entre a linha mencionada e o ponto: — 12 23

EXEMPLO de referência: 847 143

DIVISÃO ADMINISTRATIVA

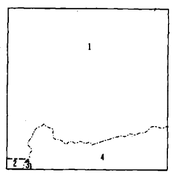

1 — ARIPUANÃ (MT)
2 — ESPIGÃO D'OESTE (RO)
3 — VILHENA (RO)
4 — JURNA (MT)

DIREITOS DE REPRODUÇÃO RESERVADOS

A DIRETORIA DE GEODÉSIA E CARTOGRAFIA agradece a gentileza da comunicação de falhas ou omissões verificadas nesta Folha

EXECUÇÃO DAS FASES

FASES	EXECUTANTES	ANO
Cobertura Aérea	Aerofoto Cruzeiro S/A	1979
Apoio de Campo	IBGE	1980
Restituição		1984
Desenho		1985
Impressão		1985

LOCALIZAÇÃO DA FOLHA
NA UNIDADE DA FEDERAÇÃO

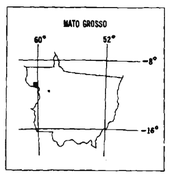

ARTICULAÇÃO DA FOLHA

MI-1619	MI-1620	MI-1621
IGARAPÉ CANAÃ MI-1685	FAZENDA FLOR DO PRADO MI-1686	MI-1687
SERRA AZUL MI-1747	ROOSEVELT MI-1748	MI-1749

FAZENDA FLOR DO PRADO - MT, RO