

Primeira edição — IBGE
Primeira impressão — 1985

SINAIS CONVENCIONAIS

Nesta folha considera-se que uma via tem a largura mínima de 2,5 metros. A cor rosa representa zonas urbanizadas nas quais só aparecem áreas edificadas.

- VIAS DE CIRCULAÇÃO**
- ESTRADAS DE RODAGEM
 - Autó-estrada
 - Estrada pavimentada
 - Estrada sem pavimentação
 - Estrada sem pavimentação
 - Carretilha
 - Trilha
 - Trilha de estrada: federal, estadual
 - ESTRADA DE FERRO
 - Bitola larga
 - Bitola estreita
 - LIMITES
 - Interrupcional
 - Estaque
 - Interrupcional
 - Áreas especiais
 - OUTROS ELEMENTOS PLANIMÉTRICOS
 - Linha transmissora de energia. Cerca
 - Linha telefônica e telegráfica
 - Igreja, Escola, Misa
 - Moinho de Vento, Moinho de água
 - Campo de emergência, Farol

ELEMENTOS ALTIMÉTRICOS

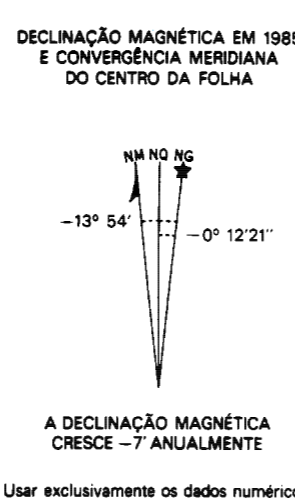
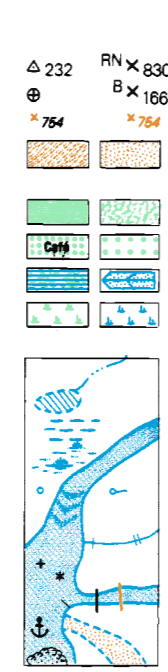
- Ponto trigonométrico. Referência de nível
- Ponto astronômico. Ponto barométrico
- Cota comprovada. Cota não comprovada
- Superfície deformada. Área

ELEMENTOS DE VEGETAÇÃO


- Mata, floresta. Cerrado, macaça, caatinga
- Culturas: permanente, temporária
- Marque: Salina
- Arrozal: terreno seco, úmido

ELEMENTOS DE HIDROGRAFIA


- Curso d'água intermitente
- Lago ou lagoa intermitente
- Terreno sujeito a inundação
- Brejo ou pântano
- Poço (lago). Nascente
- Rápidos e cataratas grandes
- Rápidos e cataratas
- Rocha submersa e a descoberto
- Molho e represa: alvearite e terra
- Anacoradouro: Rio seco ou de aluvião
- Recife rochoso



Escala 1:100000



Escala de Declividade



AS CURVAS MESTRAS ESTÃO REPRESENTADAS EM LINHA GROSSA CONTÍNUA E CORRESPONDEM A CADA 50 CURVA DE NÍVEL.

PROJEÇÃO UNIVERSAL TRANSVERSA DE MERCATOR

DATUM VERTICAL: IMBUIBA - S. CATARINA

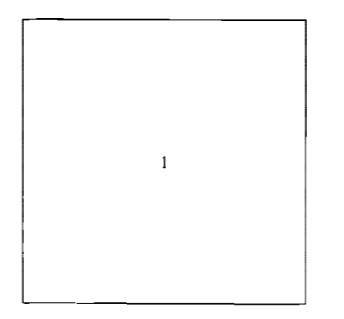
DATUM HORIZONTAL: SAD-69

ORIGEM DA QUILOMETRAGEM UTM: EQUADOR E MERIDIANO 67° W. GR.

ACRESCIDAS AS CONSTANTES: 10000 km E 500 km, RESPECTIVAMENTE

EXEMPLO DE OBTENÇÃO DE COORDENADAS PLANAS DE UM PONTO DETERMINADO NA FOLHA COM 100 METROS DE APROXIMAÇÃO	
NÃO SE DEVE TOMAR EM CONTA os valores em TIPO GRANDE de qualquer número de quadras, pois estes são de natureza arredondada.	
EXEMPLO: O ponto A está na quadra 44 da linha 34.	44
EXEMPLO: O ponto B está na quadra 34 da linha 44.	34
EXEMPLO: O ponto C está na quadra 34 da linha 44.	34
EXEMPLO: O ponto D está na quadra 34 da linha 44.	34
EXEMPLO: O ponto E está na quadra 34 da linha 44.	34
EXEMPLO: O ponto F está na quadra 34 da linha 44.	34
EXEMPLO: O ponto G está na quadra 34 da linha 44.	34
EXEMPLO: O ponto H está na quadra 34 da linha 44.	34
EXEMPLO: O ponto I está na quadra 34 da linha 44.	34
EXEMPLO: O ponto J está na quadra 34 da linha 44.	34
EXEMPLO: O ponto K está na quadra 34 da linha 44.	34
EXEMPLO: O ponto L está na quadra 34 da linha 44.	34
EXEMPLO: O ponto M está na quadra 34 da linha 44.	34
EXEMPLO: O ponto N está na quadra 34 da linha 44.	34
EXEMPLO: O ponto O está na quadra 34 da linha 44.	34
EXEMPLO: O ponto P está na quadra 34 da linha 44.	34
EXEMPLO: O ponto Q está na quadra 34 da linha 44.	34
EXEMPLO: O ponto R está na quadra 34 da linha 44.	34
EXEMPLO: O ponto S está na quadra 34 da linha 44.	34
EXEMPLO: O ponto T está na quadra 34 da linha 44.	34
EXEMPLO: O ponto U está na quadra 34 da linha 44.	34
EXEMPLO: O ponto V está na quadra 34 da linha 44.	34
EXEMPLO: O ponto W está na quadra 34 da linha 44.	34
EXEMPLO: O ponto X está na quadra 34 da linha 44.	34
EXEMPLO: O ponto Y está na quadra 34 da linha 44.	34
EXEMPLO: O ponto Z está na quadra 34 da linha 44.	34

DIVISÃO ADMINISTRATIVA

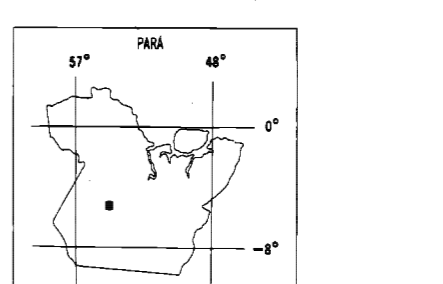


1 - ALMIRIA

EXECUÇÃO DAS FASES

FASES	EXECUTANTES	ANO
Cobertura Aérea	Fôrça Aérea Brasileira	1963
Apoio de Campo		1963
Restituição	IBGE - DIRETORIA DE GEODÉSIA E CARTOGRAFIA	1964
Desenho		1965
Impressão	IBGE - DA - Centro de Serviços Gráficos	1965

LOCALIZAÇÃO DA FOLHA NA UNIDADE DA FEDERAÇÃO



ARTICULAÇÃO DA FOLHA

MI-788	MI-793	MI-790
RECÔNCAVO DO NORTO	IGARAPÉ DO PEREIRA	RIO CABALAR
RECÔNCAVO DO NORTO	IGARAPÉ DO PEREIRA	RECÔNCAVO DO NORTO
RECÔNCAVO DO NORTO	IGARAPÉ DO PEREIRA	RECÔNCAVO DO NORTO
RECÔNCAVO DO NORTO	IGARAPÉ DO PEREIRA	RECÔNCAVO DO NORTO

DIREITOS DE REPRODUÇÃO RESERVADOS

A DIRETORIA DE GEODÉSIA E CARTOGRAFIA agradece a gentileza da comunicação de falhas ou omissões verificadas nessa Folha.

AV. BRASIL, 15671 - PARADA DE LUCAS
RIO DE JANEIRO - RJ - CEP. 21241