SECRETARIA DE PLANEJAMENTO E COORDENAÇÃO DA PRESIDÊNCIA DA REPÚBLICA

IBGE

REGIÕES NORTE E CENTRO-OESTE DO BRASIL — 1:100 000

# IGARAPÉ IMBAÚBA

FOLHA SC.20-X-B-VI
MI-1399

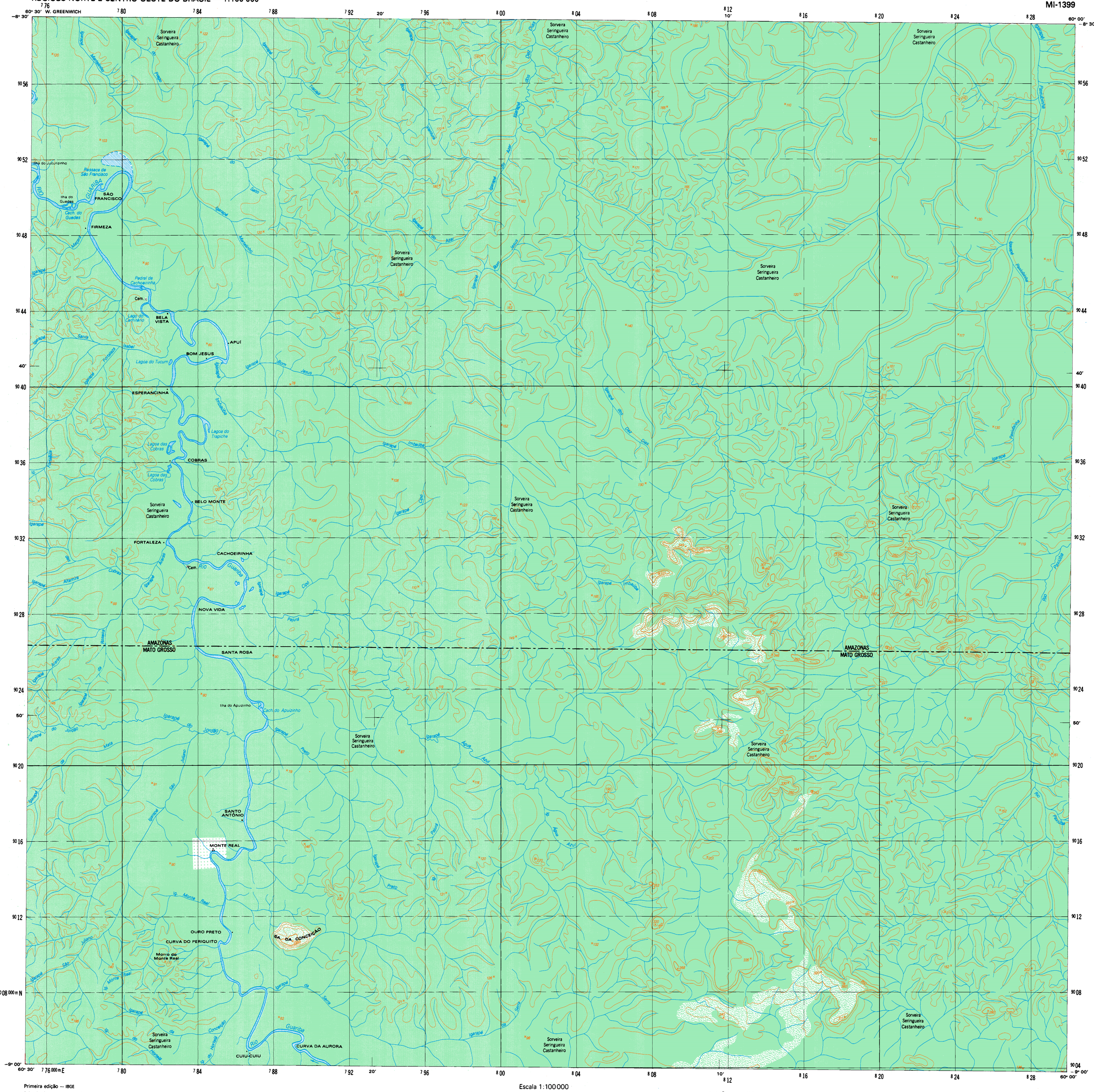


Primeira edição — IBGE
Primeira impressão — 1987

## SINAIS CONVENCIONAIS

Nesta folha considera-se que uma via tenha a largura mínima de 2,5 metros
A cor rosa representa zonas urbanizadas nas quais só aparecem áreas edificadas

### VIAS DE CIRCULAÇÃO

ESTRADAS DE RODAGEM
- Auto-estrada — 2 ou mais vias
- Estrada pavimentada
- Estrada sem pavimentação — Tráfego permanente
- Estrada sem pavimentação — Tráfego periódico
- Caminho
- Trilha
- Prefixo de estrada: federal, estadual — 104 — 056

ESTRADA DE FERRO
- Bitola larga — Via simples — Via dupla ou múltipla
- Bitola estreita

### LIMITES
- Internacional
- Estadual
- Intermunicipal — (aproximado)
- Áreas especiais

### OUTROS ELEMENTOS PLANIMÉTRICOS
- Linha transmissora de energia. Cerca — AT BT
- Linha telefônica e telegráfica — Tel — Telég.
- Igreja. Escola. Mina
- Moinho de Vento. Moinho de água
- Campo de emergência. Farol

### ELEMENTOS ALTIMÉTRICOS
- Ponto trigonométrico. Referência de nível — △ 232
- Ponto astronômico. Ponto barométrico — RN × 830 — B × 166
- Cota comprovada. Cota não comprovada — × 754 — × 754
- Superfície deformada. Areia

### ELEMENTOS DE VEGETAÇÃO
- Mata, floresta. Cerrado, macega, caatinga
- Culturas: permanente, temporária — Café
- Mangue. Salina
- Arrozal: terreno seco, úmido

### ELEMENTOS DE HIDROGRAFIA
- Curso d'água intermitente
- Lago ou lagoa intermitente
- Terreno sujeito a inundação
- Brejo ou pântano
- Poço (água). Nascente
- Rápidos e cataratas grandes
- Rápidos e cataratas
- Rocha submersa e a descoberto
- Molhe e represa: alvenaria e terra
- Ancoradouro. Rio seco ou de aluvião
- Recife rochoso

DECLINAÇÃO MAGNÉTICA EM 1987,0
E CONVERGÊNCIA MERIDIANA PLANA
DO CENTRO DA FOLHA

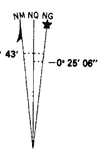


A DECLINAÇÃO MAGNÉTICA
CRESCE −9,5' ANUALMENTE

FONTE: MAPA MAGNÉTICO DO BRASIL - 1985.0
CNPq - OBSERVATÓRIO NACIONAL

Usar exclusivamente os dados numéricos

Escala 1:100 000

2000 m 0 2000 4000 6000 m

Escala de Declividade

1° 3° 5° 15° 25°45°
2° 4° 10° 20° 36°

EQÜIDISTÂNCIA DAS CURVAS DE NÍVEL: 50 METROS

AS CURVAS MESTRAS ESTÃO REPRESENTADAS EM LINHA GROSSA
CONTÍNUA E CORRESPONDEM A CADA 5ª CURVA DE NÍVEL

SISTEMA DE PROJEÇÃO UTM

(ÁREA: 3042,4 km²; K: 1,000733)

DATUM VERTICAL: IMBITUBA - S. CATARINA
DATUM HORIZONTAL: SAD-69

ORIGEM DA QUILOMETRAGEM UTM "EQUADOR E MERIDIANO 63° WGR."
ACRESCIDAS AS CONSTANTES: 10 000 km E 500 km, RESPECTIVAMENTE

EXEMPLO DE OBTENÇÃO DE COORDENADAS PLANAS DE UM PONTO DESTA FOLHA COM 100 METROS DE APROXIMAÇÃO

NÃO SE DEVEM TOMAR EM CONTA os algarismos em TIPO PEQUENO de qualquer número da quadrícula: esses algarismos são para determinar os valores complementares das coordenadas.
Utilizam-se SOMENTE os algarismos de TIPO GRANDE. Exemplo: 66 54 000

PONTO UTILIZADO COMO EXEMPLO: CEMITÉRIO

1 — Localiza-se a linha VERTICAL da quadrícula situada imediatamente à ESQUERDA do ponto e lêem-se os algarismos de TIPO GRANDE correspondentes a ela, na margem superior ou inferior da folha. Estimam-se os milímetros (do intervalo da quadrícula) entre a linha mencionada e o ponto: 80 35
Localiza-se a linha HORIZONTAL da quadrícula situada imediatamente ABAIXO do ponto e lêem-se os algarismos do TIPO GRANDE correspondentes a ela, na margem esquerda ou direita da folha. Estimam-se os milímetros (do intervalo da quadrícula) entre a linha mencionada e o ponto: 28 25

EXEMPLO de referência: 835 305

DIVISÃO ADMINISTRATIVA EM:
JULHO DE 1987

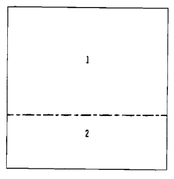


1 - NOVO ARIPUANÃ (AM)
2 - ARIPUANÃ (MT)

DIREITOS DE REPRODUÇÃO RESERVADOS

A DIRETORIA DE GEOCIÊNCIAS agradece e gentileza da comunicação de falhas ou omissões verificadas nesta Folha

AV. BRASIL, 15671 — PARADA DE LUCAS
RIO DE JANEIRO — RJ — CEP. 21241

EXECUÇÃO DAS FASES

| FASES | EXECUTANTES | ANO |
|---|---|---|
| Cobertura Aérea | Aerofoto Cruzeiro S.A. | 1979 |
| Apoio de Campo | IBGE — DIRETORIA DE GEOCIÊNCIAS | 1980 |
| Restituição | | 1985 |
| Desenho | | 1987 |
| Impressão | IBGE — DA — Centro de Serviços Gráficos | 1987 |

LOCALIZAÇÃO DA FOLHA
NA UNIDADE DA FEDERAÇÃO

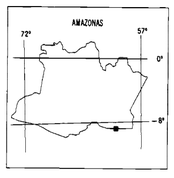


ARTICULAÇÃO DA FOLHA

| | | |
|---|---|---|
| MI-1320 | RIO PAXIÚBA MI-1321 | MI-1322 |
| IGARAPÉ SÃO LIBERATO MI-1398 | IGARAPÉ IMBAÚBA MI-1399 | MI-1400 |
| SERRA DO PINGUEIRO MI-1475 | RIO GUARIBA MI-1476 | MI-1477 |

IGARAPÉ IMBAÚBA — AM, MT