


PROJEÇÃO UNIVERSAL TRANSVERSA DE MERCATOR

ESCALA 1: 100 000



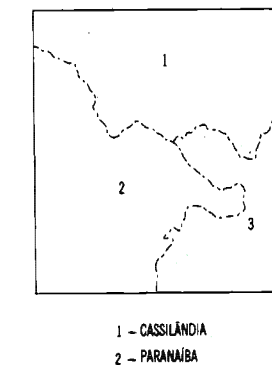
Equidistância das curvas de nível: 50 metros
 Origem da quilometragem: Equador e Meridiano 51° W Gr., acrescidas as constantes 10 000 km e 500 km, respectivamente
 Datum vertical: marégrafo Imbituba, SC
 Datum horizontal: Córrego Alegre, MG
 Levantamento estereofotogramétrico topográfico regular
 Aerofotogram. 1966; apoio suplementar e reambulatório executados em 1973 pela Superintendência de Geodésia; aerotriangulação, restituição e preparo para impressão realizados pela Superintendência de Cartografia
 Esta folha foi preparada e impressa com o auxílio financeiro da Comissão de Cartografia (Dec. Lei nº 243/67)
 DIRETORIA DE GEODÉSIA E CARTOGRAFIA
PRIMEIRA EDIÇÃO - 1976
 DIREITOS DE REPRODUÇÃO RESERVADOS
 Impressa no Centro de Serviços Gráficos do IBGE
 A DIRETORIA DE GEODÉSIA E CARTOGRAFIA agradece a gentileza da comunicação de falhas ou omissões verificadas nesta Folha

HIDROGRAFIA

Margue Salina
 Curso-d'água intermitente
 Lago ou lagoa intermitente
 Terreno sujeito à inundação
 Brejo ou pantano
 Poço igual, Nascente
 Salto, cascata ou catarata
 Cachoeira
 Corredeira, rápido, travessão
 Barragem: terra, alvenaria
 Fundeadouro
 Área
 Campo de emergência, Favela
 Igreja, Escola, Mina



DIVISÃO ADMINISTRATIVA



DECLINAÇÃO MAGNÉTICA 1976 E CONVERGÊNCIA MERIDIANA DO CENTRO DA FOLHA



A DECLINAÇÃO MAGNÉTICA CRESCE 10 ANUALMENTE
 Usar exclusivamente os dados numéricos

INDAÍÁ GRANDE (MT)

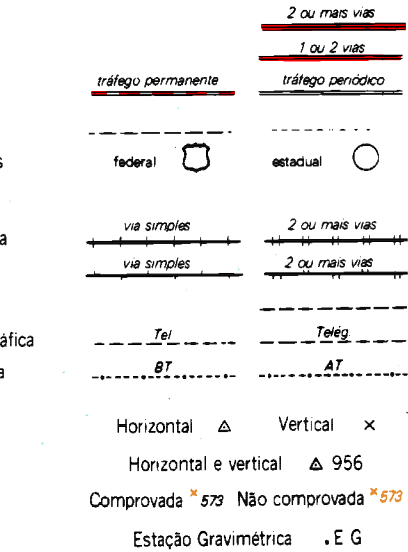
LOCALIDADES

Mais de 100 000 habitantes
 De 50 000 a 100 000 habitantes
 De 20 000 a 50 000 habitantes
 De 5 000 a 20 000 habitantes
 Até 5 000 habitantes
 Vila
 Povoado
 Núcleo ou propriedade rural
 LIMITES
 Internacional
 Interestadual
 Intermunicipal
 Áreas especiais

CIDADE
CIDADE
CIDADE
CIDADE
CIDADE
Vila
Povoado
 Núcleo

ESTRADAS DE RODAGEM

Auto-estrada
 Pavimentada
 Sem pavimentação
 Caminho Trilha
 Identificação de rodovias
 ESTRADAS-DE-FERRO
 Bitola normal ou larga
 Bitola estreita
 Caminho aéreo (cabos)
 Linha telefônica e telegráfica
 Linha de energia elétrica
 Pontos de controle
 Altitudes



ARTICULAÇÃO DA FOLHA

