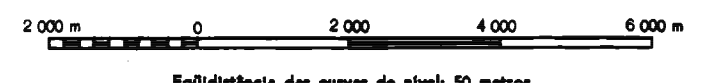




PROJEÇÃO UNIVERSAL TRANSVERSA DE MERCATOR

ESCALA 1:100 000



Espaldamento das curvas de nível 50 metros
 Origem de quilômetros: Equador e Meridiano 51° W. Gr. acréscimos as constantes 10000 km e 500 km, respectivamente
 Datum vertical: margem Imbituba, SC
 Datum horizontal: Córrego Alegre, MG
 Levantamento estereofotogramétrico topográfico regular
 Aerofotografias de 1971, reconstituído 1969 e restituição 1973
 Triangulação Espacial
 Esta folha foi preparada e impressa com o auxílio financeiro de Conselho de Cartografia (Dec. lei n.º 843/67)
 Aeronavegação e restituição executadas pela Geofoto S. A.
 Apoio suplementar, reconstituição e preparo para impressão pela SUPERINTENDÊNCIA DE CARTOGRAFIA

PRIMEIRA EDIÇÃO - 1973
 DIREITOS DE REPRODUÇÃO RESERVADOS
 Impressa no Serviço Gráfico do IBGE

A SUPERINTENDÊNCIA DE CARTOGRAFIA agradece a gentileza de comunicação de folhas ou onduas verificadas nesta folha

LOCALIDADES

Maiores de 100 000 habitantes	CIDADE
De 50 000 a 100 000 habitantes	CIDADE
De 30 000 a 50 000 habitantes	CIDADE
De 5 000 a 30 000 habitantes	CIDADE
Até 5 000 habitantes	CIDADE
Vila	VILA
Povoado	POVOADO
Núcleo ou propriedade rural	POVOADO

IMITES

Internacional	---
Interestadual	---
Municipal	---
Áreas especiais	---

ESTRADAS DE RODAGEM

Auto-estrada	---
Pavimentada	---
Sem pavimentação	---
Caminho, Trilha	---
Identificação de rodovias	---

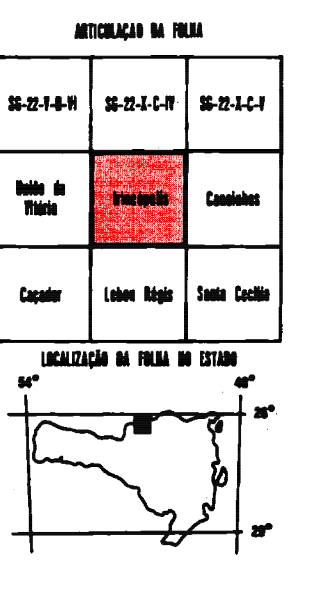
ESTRADAS DE FERRO

Bitola normal ou larga	---
Bitola estreita	---
Caminho aéreo (cabo)	---
Linha de bonde	---
Linha telefônica e telegráfica	---
Linha de energia elétrica	---

IMPERMEABILIDADE

Pontos de controle	---
Altitudes	---

Horizontal A Vertical X
 Horizontal e vertical A PSD
 Comprimento * 799 Não comprimento * 799
 - E G Estação Geodésica

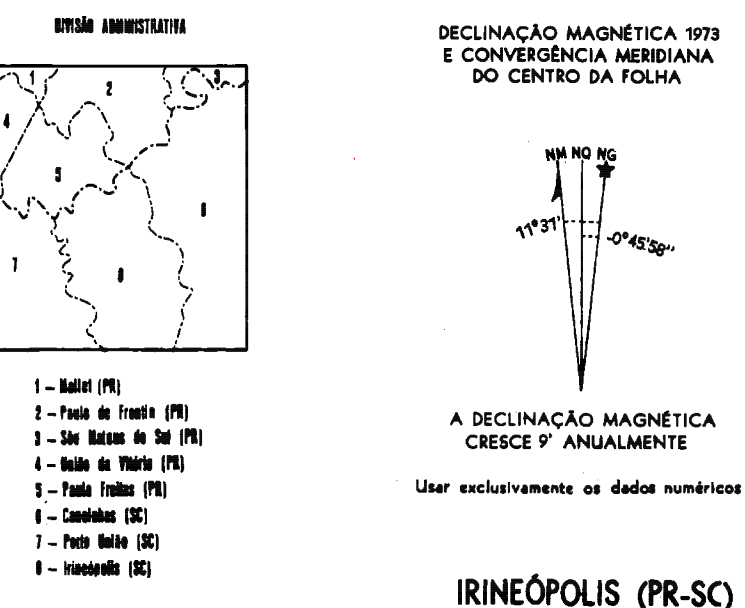
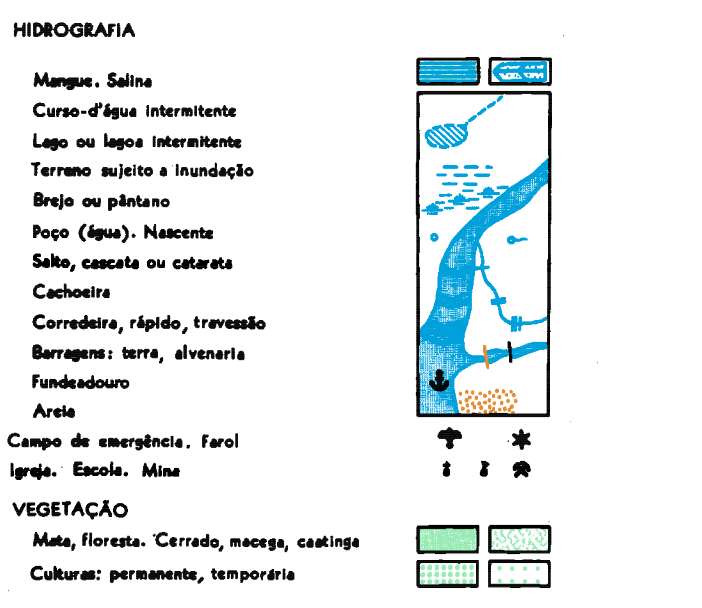


HIDROGRAFIA

Margem, Salina	---
Curso-d'água intermitente	---
Lago ou lagoa intermitente	---
Terrano sujeito a inundação	---
Beira ou pântano	---
Poço (seca), Nascente	---
Salto, cascata ou cataraes	---
Cachoeira	---
Corredeira, rápido, travessão	---
Barragem: terra, alvenaria	---
Fundeadouro	---
Areia	---
Campo de emergência, Farol	---
Ilhéu, Escola, Mina	---

VEGETAÇÃO

Mata, floresta, Cerrado, mecapá, castinga	---
Cultura: permanente, temporária	---



IRINEÓPOLIS (PR-SC)