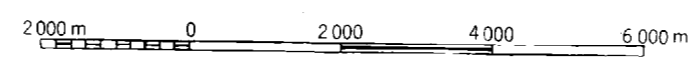


PROJEÇÃO UNIVERSAL TRANSVERSA DE MERCATOR

ESCALA 1:100 000



Equidistância das curvas de nível: 50 metros

Origem da quilometragem: Equador e Meridiano 45° W Gr. acrescidas as constantes 10 000 km e 500 km, respectivamente

Datim vertical: marégrafo Imbituba, SC.

Datim horizontal: Córrego Alegre, MG

Levantamento estereofotogramétrico topográfico regular

aerofotogramétrico - 1966; apoio suplementar e reavaliação

avaliados em 1975 pela Superintendência de Geodésia e Cartografia

realizados pela Superintendência de Cartografia

Esta folha foi preparada e impressa em decorrência do

Contrato entre o IBGE e a SECRETARIA DE ESTADO DE CIÊNCIA E

TECNOLOGIA/INSTITUTO DE GEODÉSIA APLICADAS

DE MINAS GERAIS

DIRETORIA DE GEODÉSIA E CARTOGRAFIA

PRIMEIRA EDIÇÃO - 1977

DIREITOS DE REPRODUÇÃO RESERVADOS

Impressa no Centro de Serviços Gráficos do IBGE

A DIRETORIA DE GEODÉSIA E CARTOGRAFIA analisa e gerencia a

comunicação de falhas ou omissões verificadas nesta Folha

LOCALIDADES

De 100 000 habitantes	CIDADE
De 50 000 a 100 000 habitantes	CIDADE
De 20 000 a 50 000 habitantes	CIDADE
De 5 000 a 20 000 habitantes	CIDADE
Até 5 000 habitantes	CIDADE
Vila	VILA
Povoado	Povoado
Núcleo ou propriedade rural	Núcleo

LIMITES

Internacional	---
Interestadual	---
Intermunicipal	---
Áreas especiais	---

ESTRADAS DE RODAGEM

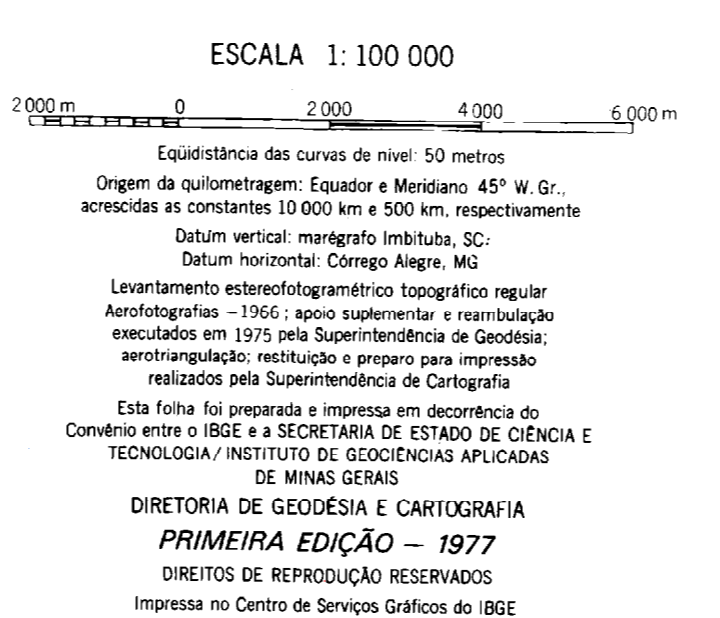
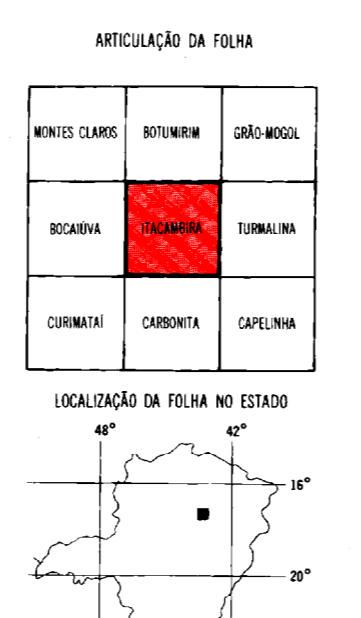
Auto-estrada	2 ou mais vias
Pavimentado	1 ou 2 vias
Sem pavimentação	1 ou 2 vias
Caminho Trilha	1 ou 2 vias
Identificação de rodovias	1 ou 2 vias

ESTRADAS DE FERRO

Bitola normal ou larga	2 ou mais vias
Bitola estreita	2 ou mais vias
Caminho aéreo (cabot)	2 ou mais vias
Linha telefônica e telegráfica	2 ou mais vias
Linha de energia elétrica	2 ou mais vias

Pontos de controle

Horizontal	Δ
Vertical	X
Horizontal e vertical	Δ 556
Altitudes	556
Estação Geométrica	. E G

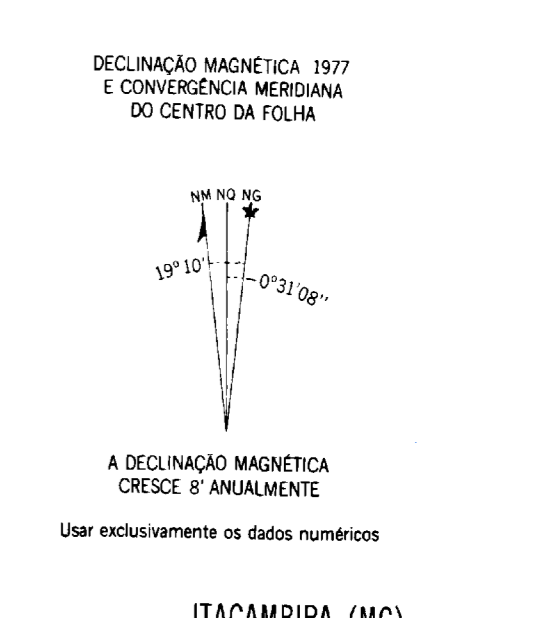
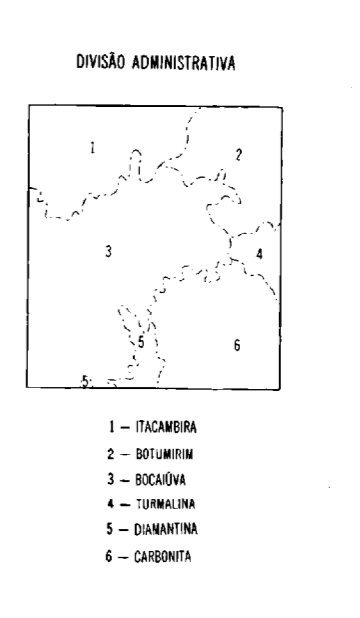


HIDROGRAFIA

Margue: Salina	---
Curso d'água intermitente	---
Lago ou lagoa intermitente	---
Terreno sujeito a inundação	---
Brejo ou pântano	---
Poco igual: Nascente	---
Salto, cascata ou catarrata	---
Cachoeira	---
Corredeira: terra, travessia	---
Barragem: terra, alvenaria	---
Fundeadouro	---
Areia	---
Campo de emergência: Farol	---
lgrs. Escola: Mira	---

VEGETAÇÃO

Mata, floresta: Cerrado, macaça, caatinga	---
Culturas: permanente, temporária	---



ITACAMBIRA (MG)