SECRETARIA DE PLANEJAMENTO DA PRESIDÊNCIA DA REPÚBLICA
IBGE - SUPERINTENDÊNCIA DE CARTOGRAFIA
DEPARTAMENTO DE CARTOGRAFIA

JUÇARA

CARTA DO BRASIL - ESC. 1:100 000

FOLHA SD-22-Z-C-IV

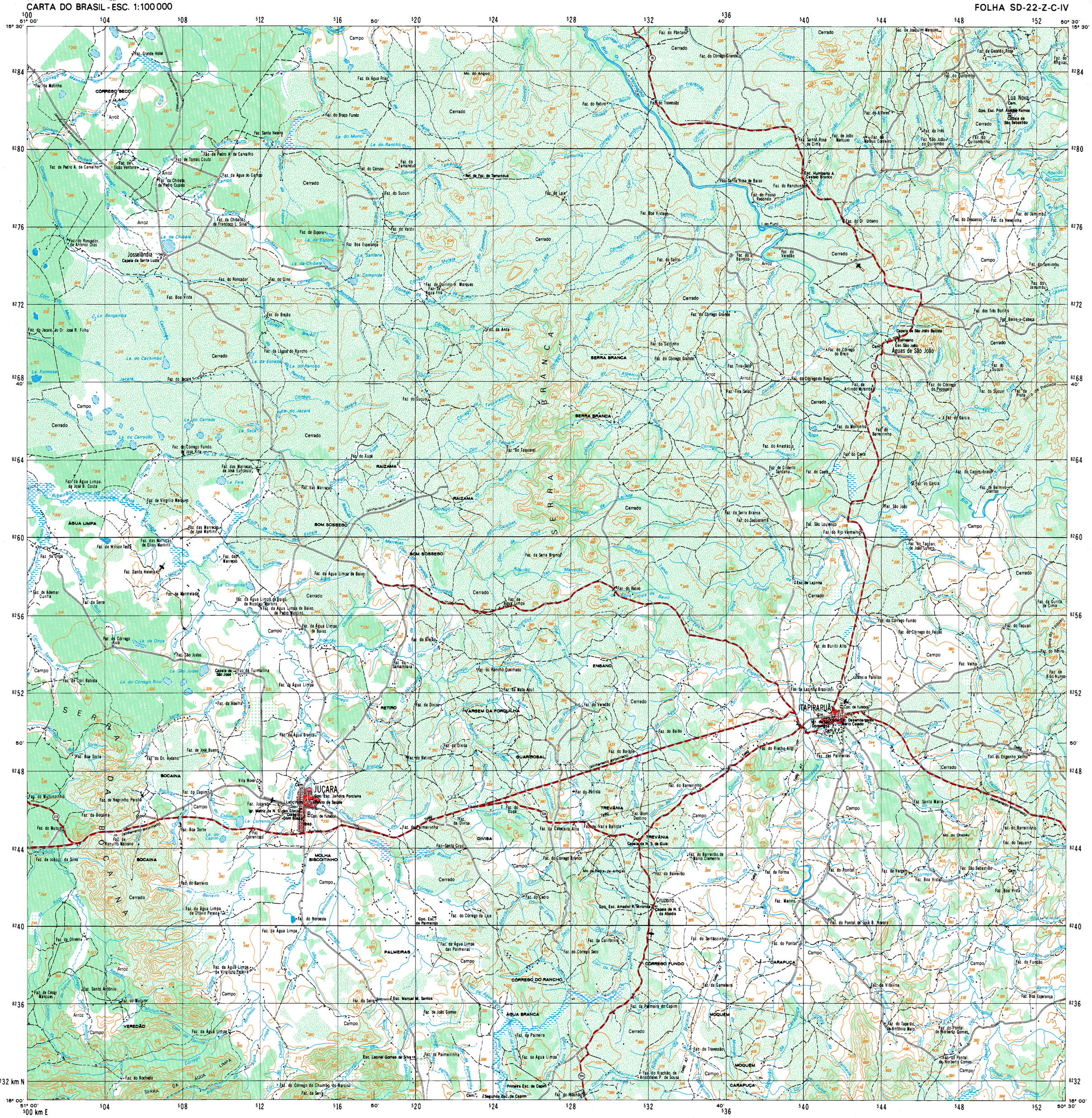

PROJEÇÃO UNIVERSAL TRANSVERSA DE MERCATOR

LOCALIDADES

Mais de 100 000 habitantes	CIDADE
De 50 000 a 100 000 habitantes	CIDADE
De 20 000 a 50 000 habitantes	CIDADE
De 5 000 a 20 000 habitantes	CIDADE
Até 5 000 habitantes	CIDADE
Vila	Vila
Povoado	Povoado
Núcleo ou propriedade rural	Núcleo

LIMITES

- Internacional
- Interestadual
- Intermunicipal
- Áreas especiais

ESTRADAS DE RODAGEM

- Auto-estrada
- Pavimentada
- Sem pavimentação
- Caminho, Trilha
- Identificação de rodovias
- ESTRADAS-DE-FERRO
- Bitola normal ou larga
- Bitola estreita
- Caminho aéreo (cabo)
- Linha telefônica e telegráfica
- Linha de energia elétrica

tráfego permanente: 2 ou mais vias; 1 ou 2 vias — tráfego periódico

federal — estadual

via simples — 2 ou mais vias

via simples — 2 ou mais vias

Tel. — Teleg.

BT — AT

Pontos de controle: Horizontal △ Vertical ×; Horizontal e vertical △ 956

Altitudes: Comprovada ×573 Não comprovada ×573

Estação Gravimétrica • E G

ARTICULAÇÃO DA FOLHA

BRITÂNIA	ARAGUAPÁS	MORRO AGUDO DE GOIÁS
MONTES CLAROS DE GOIÁS	JUÇARA	GOIÁS
IPORÁ	FAZENDA NOVA	SANCLERLÂNDIA

LOCALIZAÇÃO DA FOLHA NO ESTADO

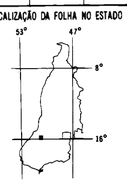

ESCALA 1: 100 000

2 000 m 0 2 000 4 000 6 000 m

Eqüidistância das curvas de nível: 40 metros

Origem da quilometragem: Equador e Meridiano 51° W. Gr., acrescidas as constantes 10 000 km e 500 km, respectivamente

Datum vertical: marégrafo Imbituba, SC
Datum horizontal: Córrego Alegre, MG

Levantamento estereofotogramétrico topográfico regular
Aerofotografias - 1965; aerotriangulação e restituição executadas pela Aeromapa S.A.; apoio suplementar e reambulação executados em 1974 pelo Departamento de Geodésia e Topografia; preparo para a impressão realizado pelo Departamento de Cartografia

Esta folha foi preparada e impressa com o auxílio financeiro da Comissão de Cartografia (Dec. lei nº 243/67)

SUPERINTENDÊNCIA DE CARTOGRAFIA

PRIMEIRA EDIÇÃO — 1974

DIREITOS DE REPRODUÇÃO RESERVADOS

Impressa no Serviço Gráfico do IBGE

A SUPERINTENDÊNCIA DE CARTOGRAFIA agradece a gentileza da comunicação de falhas ou omissões verificadas nesta Folha

HIDROGRAFIA

- Mangue. Salina
- Curso-d'água intermitente
- Lago ou lagoa intermitente
- Terreno sujeito a inundação
- Brejo ou pântano
- Poço (água). Nascente
- Salto, cascata ou catarata
- Cachoeira
- Corredeira, rápido, travessão
- Barragens: terra, alvenaria
- Fundeadouro
- Areia
- Campo de emergência. Farol
- Igreja. Escola. Mina

VEGETAÇÃO

- Mata, floresta. Cerrado, macega, caatinga
- Culturas: permanente, temporária

DIVISÃO ADMINISTRATIVA

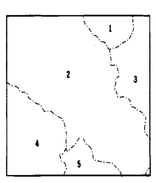

1 – ARUANÃ
2 – ITAPIRAPUÃ
3 – GOIÁS
4 – JUÇARA
5 – NOVO BRASIL

DECLINAÇÃO MAGNÉTICA 1974 E CONVERGÊNCIA MERIDIANA DO CENTRO DA FOLHA

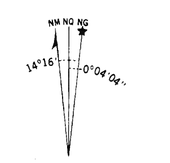

A DECLINAÇÃO MAGNÉTICA CRESCE 9' ANUALMENTE

Usar exclusivamente os dados numéricos

JUÇARA (GO)