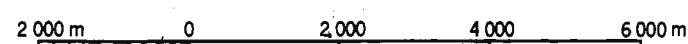




PROJEÇÃO UNIVERSAL TRANSVERSA DE MERCATOR

ESCALA 1:100 000



Equidistância das curvas de nível: 40 metros

Origem da quilométrica: Equador e Meridiano 51° W. Gr., acrescidas as constantes 10 000 km e 500 km, respectivamente

Datum vertical: marégrafo Imbituba, SC

Datum horizontal: Corrego Alegre, MG

Levantamento estereofotogramétrico topográfico regular
 Aerofotogramétrico - 1966; aerotriangulação e restituição executadas pela Aeromapa S.A.; apoio suplementar e reambulagem executados em 1973 pelo Departamento de Geodésia e Topografia, preparado para a impressão realizado pelo Departamento de Cartografia

Esta folha foi preparada e impressa com o auxílio financeiro da Comissão de Cartografia (Dec. lei nº 243/67)

SUPERINTENDÊNCIA DE CARTOGRAFIA

PRIMEIRA EDIÇÃO - 1974

DIREITOS DE REPRODUÇÃO RESERVADOS

Impressa no Serviço Gráfico do IBGE

A SUPERINTENDÊNCIA DE CARTOGRAFIA agenciará a gentileza da comunicação de falhas ou omissões verificadas nesta Folha

LOCALIDADES

- Mais de 100 000 habitantes
 - De 50 000 a 100 000 habitantes
 - De 20 000 a 50 000 habitantes
 - De 5 000 a 20 000 habitantes
 - Até 5 000 habitantes
 - Vila
 - Povoado
 - Núcleo ou propriedade rural
 - Núcleo
- LIMITES
- Internacional
 - Interestadual
 - Intermunicipal
 - Áreas especiais

CIDADE
CIDADE
CIDADE
CIDADE
VILA
POVOADO
NÚCLEO

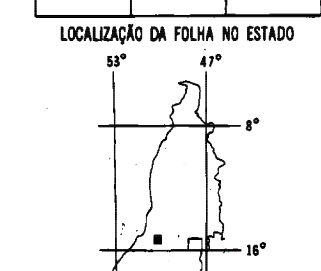
ESTRADAS DE RODAGEM

- Auto-estrada
 - Pavimentada
 - Sem pavimentação
 - Caminho Trilha
 - Identificação de rodovias
- ESTRADAS-DE-FERRO
- Bitola normal ou larga
 - Bitola estreita
 - Caminho aéreo (cabot)
 - Linha telefônica e telegráfica
 - Linha de energia elétrica

ARTICULAÇÃO DA FOLHA

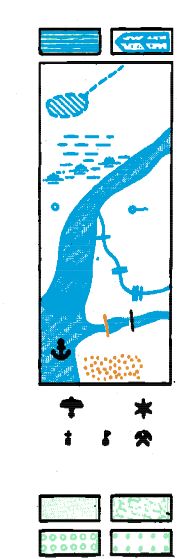
- 2 ou mais vés
- 1 ou 2 vés
- vélsigo permanente
- vélsigo periódico
- federal
- estadual
- 2 ou mais vés
- 2 ou mais vés
- 7/4
- 7/4
- Horizontal
- Vertical
- Horizontal e vertical
- Comprovada
- 798 Não comprovada
- 799
- Estação Gravimétrica
- E G

RODRIGUES	SD-22-Z-V	ITAPACI
ARAGUAINHA	MORRO AGUDO DE GOIÁS	CEBES
JUÇARA	DOMS	ITAJUBA



HIDROGRAFIA

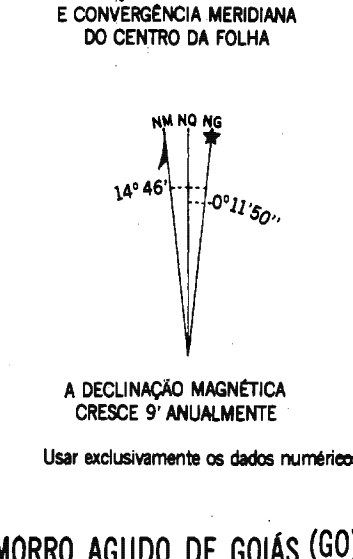
- Margem: Seixa
 - Curso d'água intermitente
 - Lago ou lagoa intermitente
 - Terreno sujeito a inundação
 - Bonco ou salmão
 - Popo (igual), Nascente
 - Salto, cascata ou catraça
 - Cocheira
 - Corredeira, rápido, travessão
 - Barragem: terra, alvenaria
 - Fundeadouro
 - Área
 - Campo de emergência, Fanel
 - Igreja, Escola, Mina
- VEGETAÇÃO
- Mata, floresta, Cerrado, macego, castings
 - Culturas: permanente, temporária



DIVISÃO ADMINISTRATIVA

- 1 - CEARÁ
- 2 - BAHIA
- 3 - MARANHÃO
- 4 - GOIÁS
- 5 - ALAGOAS
- 6 - PERNAMBUCO

DECLINAÇÃO MAGNÉTICA 1974 E CONVERGÊNCIA MERIDIANA DO CENTRO DA FOLHA



MORRO AGUDO DE GOIÁS (GO)