SECRETARIA DE PLANEJAMENTO DA PRESIDÊNCIA DA REPÚBLICA

IBGE

REGIÃO SUDESTE DO BRASIL – 1:100 000

MUCURI

FOLHA SE.24-V-C-V
MI-2390

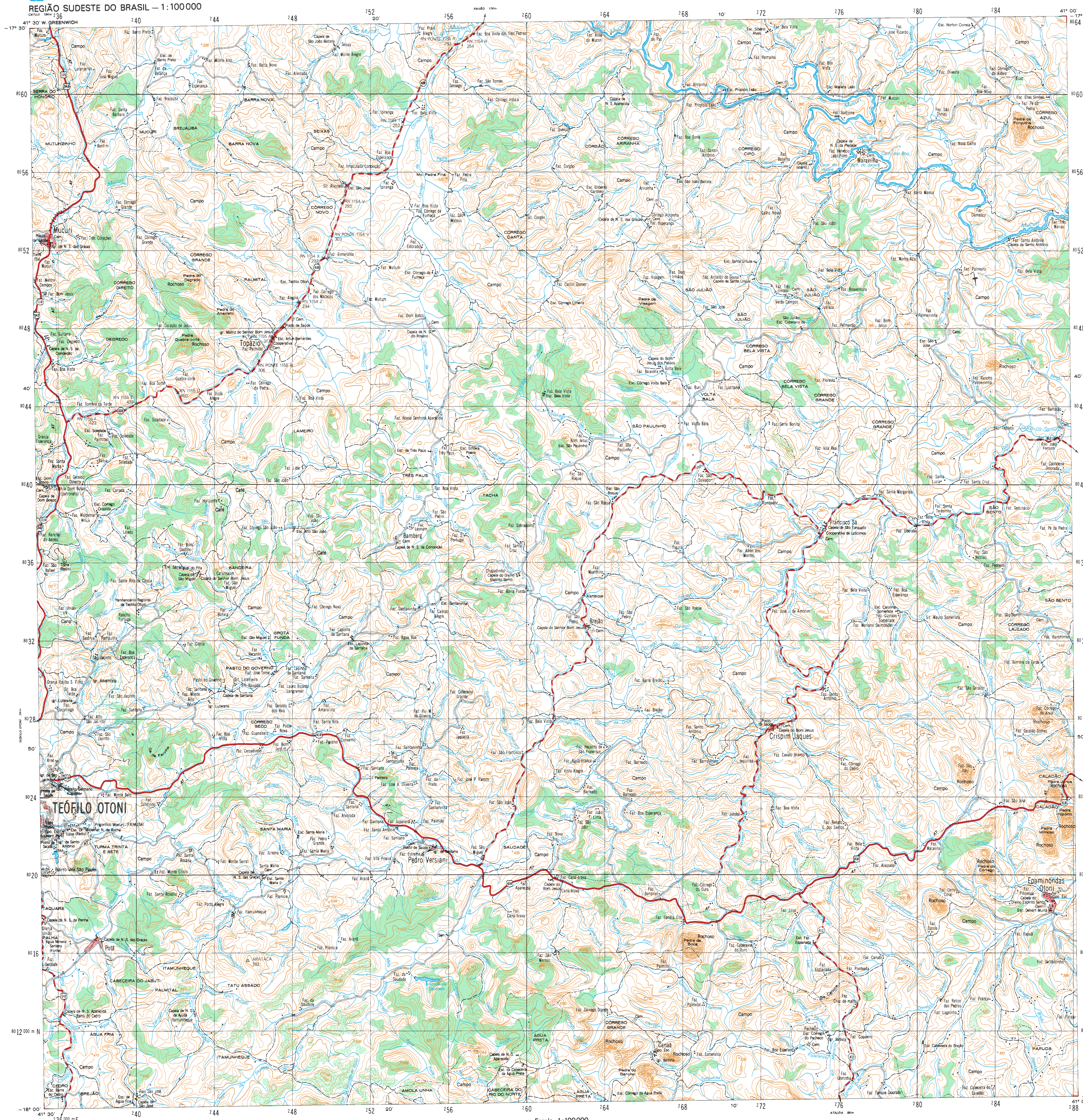

Primeira edição – IBGE
Primeira impressão – 1983

SINAIS CONVENCIONAIS

Nesta folha considera-se que uma via tenha a largura mínima de 2,5 metros
A cor rosa representa zonas urbanizadas nas quais só aparecem áreas edificadas

VIAS DE CIRCULAÇÃO

ESTRADAS DE RODAGEM
- Auto-estrada
- Estrada pavimentada (2 ou mais vias)
- Estrada sem pavimentação (Tráfego permanente)
- Estrada sem pavimentação (Tráfego periódico)
- Caminho
- Trilha
- Prefixo de estrada: federal, estadual (186, 312)

ESTRADA DE FERRO (Via simples / Via dupla ou múltipla)
- Bitola larga
- Bitola estreita

LIMITES
- Internacional
- Estadual (aproximado)
- Intermunicipal
- Áreas especiais

OUTROS ELEMENTOS PLANIMÉTRICOS
- Linha transmissora de energia. Cerca (AT BT)
- Linha telefônica e telegráfica (Tel. Telég.)
- Igreja. Escola. Mina
- Moinho de Vento. Moinho de água
- Campo de emergência. Farol

ELEMENTOS ALTIMÉTRICOS
- Ponto trigonométrico. Referência de nível (△232, RN×830)
- Ponto astronômico. Ponto barométrico (B×166)
- Cota comprovada. Cota não comprovada (×704, ×754)
- Superfície deformada. Areia

ELEMENTOS DE VEGETAÇÃO
- Mata, floresta. Cerrado, macega, caatinga
- Culturas: permanente, temporária (Café)
- Mangue. Salina
- Arrozal: terreno seco, úmido

ELEMENTOS DE HIDROGRAFIA
- Curso d'água intermitente
- Lago ou lagoa intermitente
- Terreno sujeito a inundação
- Brejo ou pântano
- Poço (água). Nascente
- Rápidos e cataratas grandes
- Rápidos e cataratas
- Rocha submersa e a descoberto
- Molhe e represa: alvenaria e terra
- Ancoradouro. Rio seco ou de aluvião
- Recife rochoso

DECLINAÇÃO MAGNÉTICA EM 1983
E CONVERGÊNCIA MERIDIANA
DO CENTRO DA FOLHA

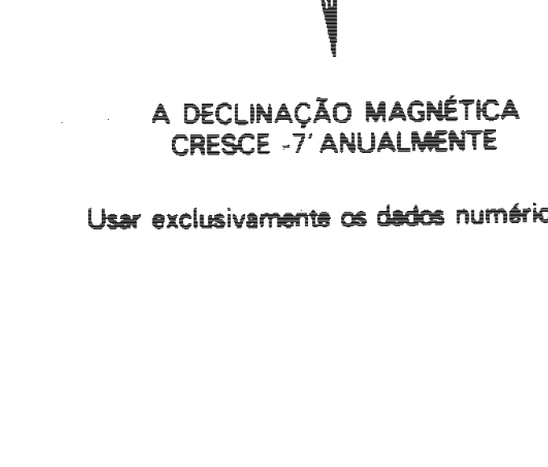

A DECLINAÇÃO MAGNÉTICA
CRESCE -7' ANUALMENTE

Usar exclusivamente os dados numéricos

Escala 1:100 000

2000 m 0 2000 4000 6000 m

Escala de Declividade

1° 2° 3° 4° 5° 10° 15° 20° 25° 35° 45°

EQÜIDISTÂNCIA DAS CURVAS DE NÍVEL: 50 METROS

AS CURVAS MESTRAS ESTÃO REPRESENTADAS EM LINHA GROSSA
CONTÍNUA E CORRESPONDEM A CADA 5a. CURVA DE NÍVEL

PROJEÇÃO UNIVERSAL TRANSVERSA DE MERCATOR

DATUM VERTICAL: IMBITUBA – S. CATARINA
DATUM HORIZONTAL: SAD-69

ORIGEM DA QUILOMETRAGEM UTM. "EQUADOR E MERIDIANO 39° W.GR."
ACRESCIDAS AS CONSTANTES: 10 000 km E 500 km, RESPECTIVAMENTE

EXEMPLO DE OBTENÇÃO DE COORDENADAS PLANAS DE UM PONTO DESTA FOLHA COM 100 METROS DE APROXIMAÇÃO

NÃO SE DEVEM TOMAR EM CONTA os algarismos em TIPO PEQUENO de qualquer número de quadrícula: esses algarismos são para determinar os valores complementares das coordenadas.
Utilizam-se SOMENTE os algarismos de TIPO GRANDE. Exemplo: 66 54 000

PONTO UTILIZADO COMO EXEMPLO: IGREJA

1 – Localiza-se a linha VERTICAL da quadrícula situada imediatamente à ESQUERDA do ponto e lêem-se os algarismos de TIPO GRANDE correspondentes a ela, na margem superior ou inferior da folha: Estimam-se os milímetros (do intervalo da quadrícula) entre a linha mencionada e o ponto:	12 10	
2 – Localiza-se a linha HORIZONTAL da quadrícula situada imediatamente ABAIXO do ponto e lêem-se os algarismos de TIPO GRANDE correspondentes a ela, na margem esquerda ou direita da folha: Estimam-se os milímetros (do intervalo da quadrícula) entre a linha mencionada e o ponto:		40 30
EXEMPLO de referência:	130	430

DIVISÃO ADMINISTRATIVA

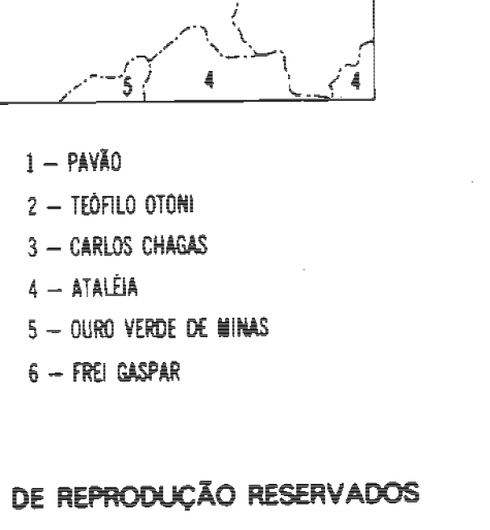

1 – PAVÃO
2 – TEÓFILO OTONI
3 – CARLOS CHAGAS
4 – ATALÉIA
5 – OURO VERDE DE MINAS
6 – FREI GASPAR

DIREITOS DE REPRODUÇÃO RESERVADOS

A DIRETORIA DE GEODÉSIA E CARTOGRAFIA agradece a gentileza da comunicação de falhas ou omissões verificadas nesta Folha

EXECUÇÃO DAS FASES

FASES	EXECUTANTES	ANO
Cobertura Aérea	Força Aérea Brasileira	1976
Apoio de Campo	IBGE	1981
Restituição	IBGE	1983
Desenho	IBGE	1983
Impressão	IBGE	1983

Esta folha foi preparada e impressa em decorrência do Convênio entre o IBGE e a SECRETARIA DE ESTADO DE CIÊNCIA E TECNOLOGIA / INSTITUTO DE GEOCIÊNCIAS APLICADAS DE MINAS GERAIS.

LOCALIZAÇÃO DA FOLHA NO ESTADO

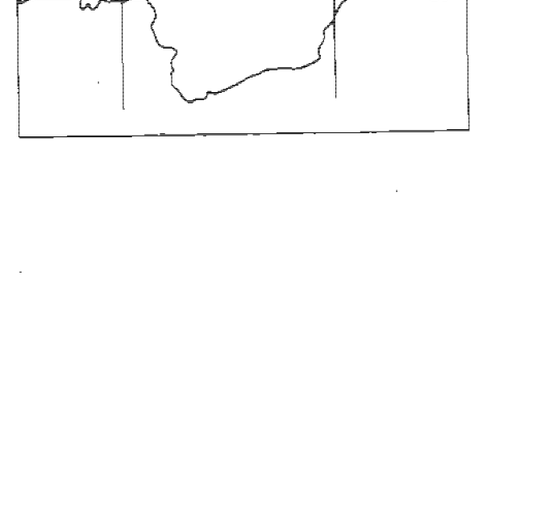

ARTICULAÇÃO DA FOLHA

NOVO CRUZEIRO MI-2351	PADRE PARAÍSO MI-2352	ÁGUAS FORMOSAS MI-2353
TEÓFILO OTONI MI-2389	MUCURI MI-2390	CARLOS CHAGAS MI-2391
ITAMBACURI MI-2427	ATALÉIA MI-2428	ECOPORANGA MI-2429

MUCURI, MG