




PROJEÇÃO UNIVERSAL TRANSVERSA DE MERCATOR

ESCALA 1:100 000



Equidistância das curvas de nível: 50 metros
 Origem da quilometragem: Equador e Meridiano 39° W. G., acrescidas as constantes 10 000 km e 500 km, respectivamente
 Datum vertical: marégrafo Imbituba, SC.
 Datum horizontal: SAD - 69.

Lavamento estereofotogramétrico topográfico regular
 Aerofotografias - 1975; apoio suplementar e reambulatório executados em 1978; aerotriangulação, restituição e preparo para impressão realizados pelo IBGE.

PRIMEIRA EDIÇÃO - 1979

DIREITOS DE REPRODUÇÃO RESERVADOS

A DIRETORIA DE GEODÉSIA E CARTOGRAFIA agradece a gentileza da comunicação de falhas ou omissões verificadas nesta Folha

- LOCALIDADES**
- Mais de 100 000 habitantes
 - De 50 000 a 100 000 habitantes
 - De 20 000 a 50 000 habitantes
 - De 5 000 a 20 000 habitantes
 - Até 5 000 habitantes
 - Vila
 - Povoado
 - Núcleo ou propriedade rural
 - LIMITES
 - Internacional
 - Interestadual
 - Intermunicipal
 - Áreas especiais

CIDADE
CIDADE
CIDADE
CIDADE
Vila
Povoado
 Núcleo

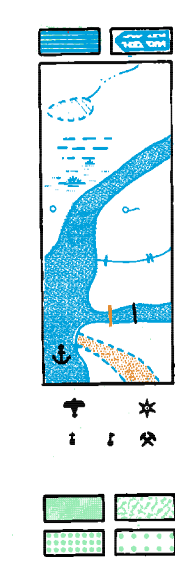
- ESTRADAS DE RODAGEM**
- Auto-estrada
 - Pavimentada
 - Sem pavimentação
 - Caminho, Trilha
 - Identificação de rodovias
 - ESTRADAS-DE-FERRO
 - Bitola normal ou larga
 - Bitola estreita
 - Caminho aéreo (cabot)
 - Linha telefônica e telegráfica
 - Linha de energia elétrica
 - Pontos de controle
 - Altitudes

- ARTICULAÇÃO DA FOLHA**
- | | |
|--|-------------------|
| | 2 ou mais vias |
| | 1 ou 2 vias |
| | trilho permanente |
| | trilho desviado |
| | federal |
| | estadual |
| | via simples |
| | 2 ou mais vias |
| | via simples |
| | 2 ou mais vias |
| | fer |
| | telegr |
| | 87 |
| | AT |
- Horizontal Δ Vertical \times
 Horizontal e vertical $\Delta 96$
 Comprovada $\Delta 79$ Não comprovada $\Delta 79$
 Estação Gravimétrica .E.G

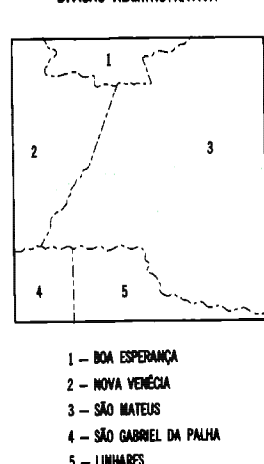


HIDROGRAFIA

- Mangue, Salina
- Curso-d'água intermitente
- Lago ou lagoa intermitente
- Terreno sujeito a inundação
- Brejo ou pantano
- Poço igual, Nascente
- Salto, cascata ou catarata
- Cachoeira
- Corredeira, rápido, travessão
- Barragem: terra, alvenaria
- Fundeadouro
- Área
- Campos de emergência, Favela
- Igreja, Escola, Mina
- VEGETAÇÃO
- Mata, floresta, Cerrado, macaça, caatinga
- Culturas: permanente, temporária



DIVISÃO ADMINISTRATIVA



DECLINAÇÃO MAGNÉTICA 1979 E CONVERGÊNCIA MERIDIANA DO CENTRO DA FOLHA

