SECRETARIA DE PLANEJAMENTO E COORDENAÇÃO DA PRESIDÊNCIA DA REPÚBLICA

IBGE

REGIÃO NORTE DO BRASIL — 1:100 000

RIO PAXIÚBA

FOLHA SC.20-X-B-III
MI-1321

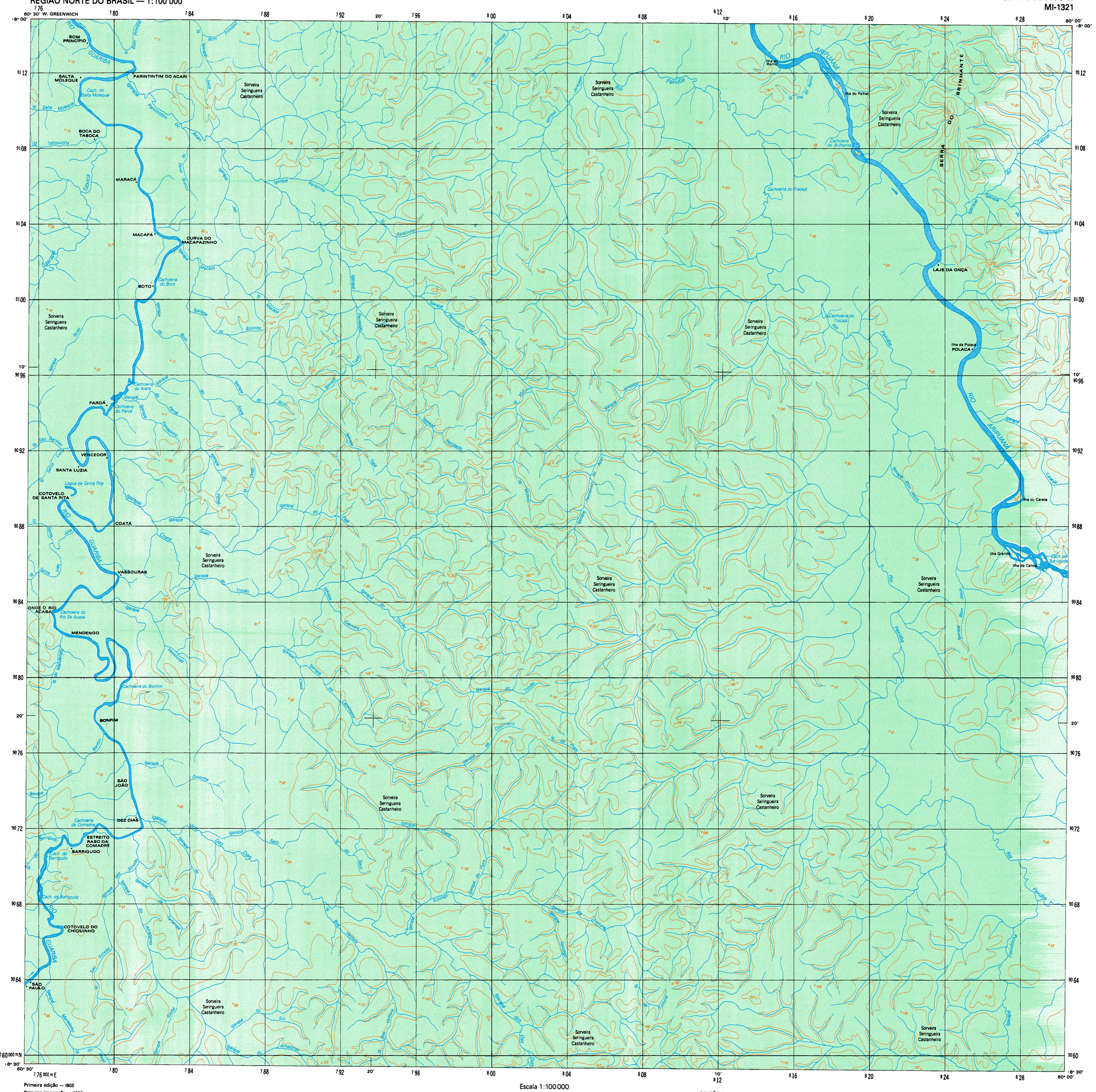

Primeira edição — IBGE
Primeira impressão — 1987

SINAIS CONVENCIONAIS

Nesta folha considera-se que uma via tenha a largura mínima de 2,5 metros
A cor rosa representa zonas urbanizadas nas quais só aparecem áreas edificadas

VIAS DE CIRCULAÇÃO

ESTRADAS DE RODAGEM
- Auto-estrada — 2 ou mais vias
- Estrada pavimentada — Tráfego permanente
- Estrada sem pavimentação — Tráfego periódico
- Estrada sem pavimentação
- Caminho
- Trilha
- Prefixo de estrada: federal, estadual — 104 — 056

ESTRADA DE FERRO
- Bitola larga — Via simples — Via dupla ou múltipla
- Bitola estreita

LIMITES
- Internacional
- Estadual
- Intermunicipal — (aproximado)
- Áreas especiais

OUTROS ELEMENTOS PLANIMÉTRICOS
- Linha transmissora de energia. Cerca — AT BT
- Linha telefônica e telegráfica — Tel. Telég.
- Igreja. Escola. Mina
- Moinho de Vento. Moinho de água
- Campo de emergência. Farol

ELEMENTOS ALTIMÉTRICOS
- Ponto trigonométrico. Referência de nível — △232 RN× 830
- Ponto astronômico. Ponto barométrico — ⊕ B× 166
- Cota comprovada. Cota não comprovada — ×754 ×754
- Superfície deformada. Areia

ELEMENTOS DE VEGETAÇÃO
- Mata, floresta. Cerrado, macega, caatinga
- Culturas: permanente, temporária — Café
- Mangue. Salina
- Arrozal: terreno seco, úmido — Cultivo Úmido

ELEMENTOS DE HIDROGRAFIA
- Curso d'água intermitente
- Lago ou lagoa intermitente
- Terreno sujeito a inundação
- Brejo ou pântano
- Poço (água): Nascente
- Rápidos e cataratas grandes
- Rápidos e cataratas
- Rocha submersa e a descoberto
- Molhe e represa: alvenaria e terra
- Ancoradouro. Rio seco ou de aluvião
- Recife rochoso

DECLINAÇÃO MAGNÉTICA EM 1987,0 E CONVERGÊNCIA MERIDIANA PLANA DO CENTRO DA FOLHA

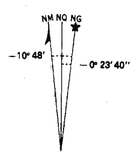

A DECLINAÇAO MAGNÉTICA CRESCE — 9,5'ANUALMENTE

FONTE: MAPA MAGNÉTICO DO BRASIL - 1985,0 CNPq - OBSERVATÓRIO NACIONAL

Usar exclusivamente os dados numéricos

Escala 1:100 000

2000 m 0 2000 4000 6000 m

Escala de Declividade

1° 3° 5° 16° 25'45''
2° 4° 10° 20° 35°

EQÜIDISTÂNCIA DAS CURVAS DE NÍVEL: 50 METROS

AS CURVAS MESTRAS ESTÃO REPRESENTADAS EM LINHA GROSSA
CONTÍNUA E CORRESPONDEM A CADA 5ª CURVA DE NÍVEL

SISTEMA DE PROJEÇÃO UTM

(ÁREA: 3046,3 km²; K: 1,000736)

DATUM VERTICAL: IMBITUBA - S. CATARINA
DATUM HORIZONTAL: SAD-69

ORIGEM DA QUILOMETRAGEM UTM "EQUADOR E MERIDIANO 63° WGR."
ACRESCIDAS AS CONSTANTES: 10 000 km E 500 km, RESPECTIVAMENTE

EXEMPLO DE OBTENÇÃO DE COORDENADAS PLANAS DE UM PONTO DESTA FOLHA COM 100 METROS DE APROXIMAÇÃO

NÃO SE DEVEM TOMAR EM CONTA os algarismos em TIPO PEQUENO de qualquer número da quadrícula: esses algarismos são para determinar os valores complementares das coordenadas.
Unificam-se SOMENTE os algarismos de TIPO GRANDE. Exemplo: 66 54 000

PONTO UTILIZADO COMO EXEMPLO: PONTO COTADO

1 — Localiza-se a linha VERTICAL da quadrícula situada imediatamente à ESQUERDA do ponto e têem-se os algarismos de TIPO GRANDE correspondentes a ela, na margem superior ou inferior da folha: 84
Estimem-se os milímetros (do intervalo da quadrícula) entre a linha mencionada e o ponto: 23
2 — Localiza-se a linha HORIZONTAL da quadrícula situada imediatamente ABAIXO do ponto e têem-se os algarismos do TIPO GRANDE correspondentes a ela, na margem esquerda ou direita da folha: 60
Estimem-se os milímetros (do intervalo da quadrícula) entre a linha mencionada e o ponto: 27

EXEMPLO de referência: 863 627

DIVISÃO ADMINISTRATIVA EM: JULHO DE 1987

1 - NOVO ARIPUANÃ

DIREITOS DE REPRODUÇÃO RESERVADOS

A DIRETORIA DE GEOCIÊNCIAS agradece a gentileza da comunicação de falhas ou omissões verificadas nesta Folha

AV. BRASIL, 15671 — PARADA DE LUCAS
RIO DE JANEIRO — RJ — CEP. 21241

EXECUÇÃO DAS FASES

FASES	EXECUTANTES	ANO
Cobertura Aérea	Aerofoto Cruzeiro S.A.	1979
Apoio de Campo	IBGE — DIRETORIA DE GEOCIÊNCIAS	1980
Restituição		1985
Desenho		1987
Impressão	IBGE — DA — Centro de Serviços Gráficos	1987

LOCALIZAÇÃO DA FOLHA NA UNIDADE DA FEDERAÇÃO

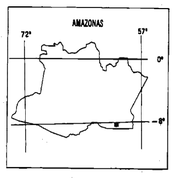

ARTICULAÇÃO DA FOLHA

VILA DO CARMO MI-1241	SUMAÚMA MI-1242	MI-1243
MI-1320	RIO PAXIÚBA MI-1321	MI-1322
IGARAPÉ SÃO LIBERATO MI-1398	IGARAPÉ IMBAÚBA MI-1399	MI-1400

RIO PAXIÚBA, AM