SECRETARIA DE PLANEJAMENTO DA PRESIDÊNCIA DA REPÚBLICA

IBGE

REGIÃO NORTE DO BRASIL — 1:100 000

RIO XINXIM

FOLHA SC.22-V-A-II
MI-1335

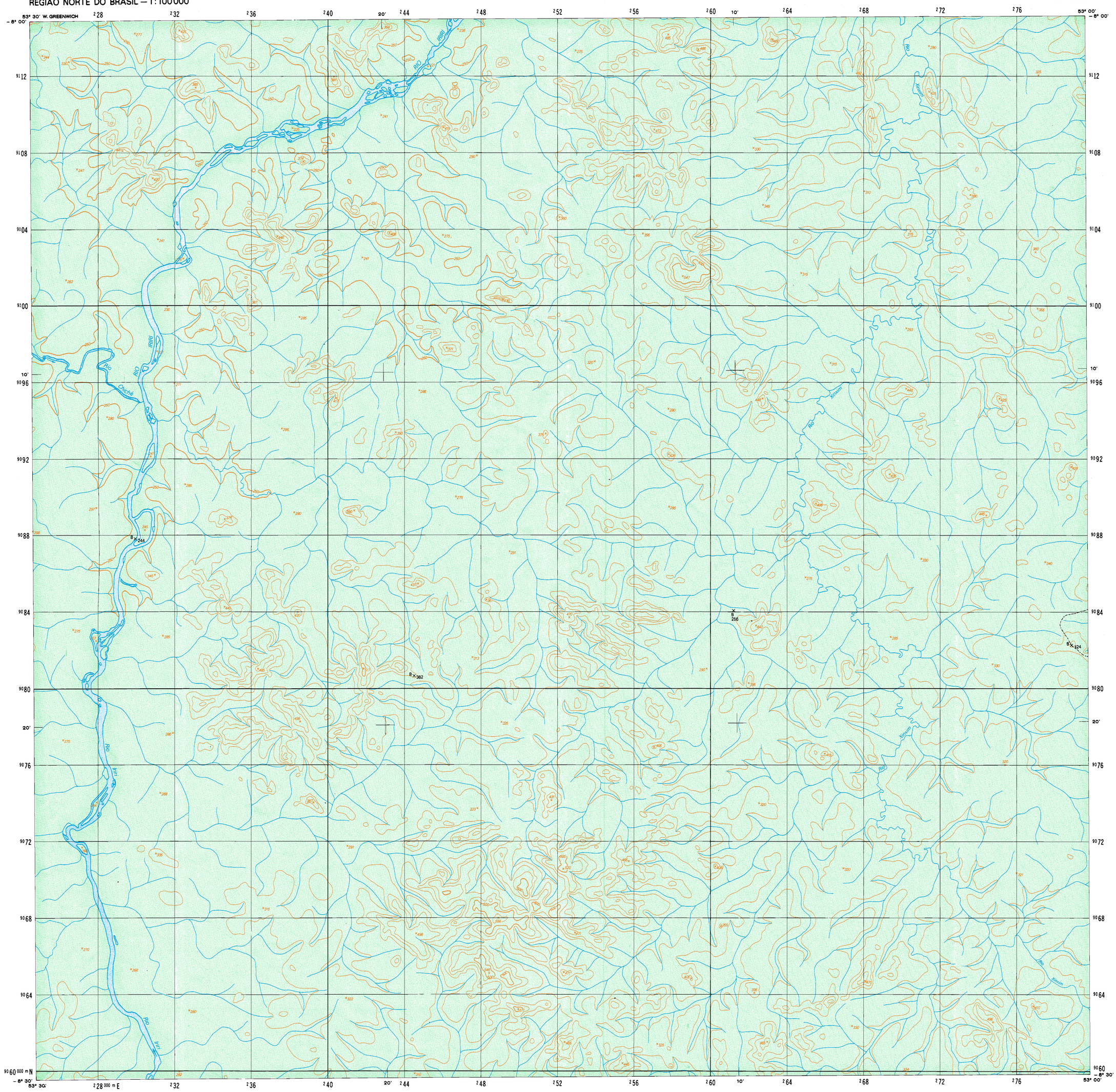

Primeira edição — IBGE
Primeira impressão — 1986

SINAIS CONVENCIONAIS

Nesta folha considera-se que uma via tenha a largura mínima de 2.5 metros
A cor rosa representa zonas urbanizadas nas quais só aparecem áreas edificadas

VIAS DE CIRCULAÇÃO

ESTRADAS DE RODAGEM
- Auto-estrada — 2 ou mais vias
- Estrada pavimentada
- Estrada sem pavimentação — Tráfego permanente
- Estrada sem pavimentação — Tráfego periódico
- Caminho
- Trilha
- Prefixo de estrada: federal, estadual — 104 — 356

ESTRADA DE FERRO
- Bitola larga — Via simples — Via dupla ou múltipla
- Bitola estreita

LIMITES
- Internacional
- Estadual
- Intermunicipal — (aproximado)
- Áreas especiais

OUTROS ELEMENTOS PLANIMÉTRICOS
- Linha transmissora de energia. Cerca — AT BT
- Linha telefônica e telegráfica — Tel — Telég.
- Igreja. Escola. Mina
- Moinho de Vento. Moinho de água
- Campo de emergência. Farol

ELEMENTOS ALTIMÉTRICOS
- Ponto trigonométrico. Referência de nível — △ 232 — RN × 830
- Ponto astronômico. Ponto barométrico — ⊕ — B × 166
- Cota comprovada. Cota não comprovada — × 754 — × 754
- Superfície deformada. Areia

ELEMENTOS DE VEGETAÇÃO
- Mata, floresta. Cerrado, macega, caatinga
- Culturas: permanente, temporária — C 446
- Mangue. Salina
- Arrozal: terreno seco, úmido

ELEMENTOS DE HIDROGRAFIA
- Curso d'água intermitente
- Lago ou lagoa intermitente
- Terreno sujeito a inundação
- Brejo ou pântano
- Poço (água). Nascente
- Rápidos e cataratas grandes
- Rápidos e cataratas
- Rocha submersa e a descoberto
- Molhe e represa: alvenaria e terra
- Ancoradouro. Rio seco ou de aluvião
- Recife rochoso

DECLINAÇÃO MAGNÉTICA EM 1986
E CONVERGÊNCIA MERIDIANA
DO CENTRO DA FOLHA

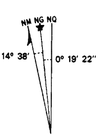

A DECLINAÇÃO MAGNÉTICA
CRESCE – 7' ANUALMENTE

Usar exclusivamente os dados numéricos

Escala 1:100 000

2000 m 0 2000 4000 6000 m

Escala de Declividade

1° 2° 3° 4° 5° 10° 15° 25° 45° 20° 35°

EQÜIDISTÂNCIA DAS CURVAS DE NÍVEL: 50 METROS

AS CURVAS MESTRAS ESTÃO REPRESENTADAS EM LINHA GROSSA
CONTINUA E CORRESPONDEM A CADA 5ª CURVA DE NÍVEL

PROJEÇÃO UNIVERSAL TRANSVERSA DE MERCATOR

DATUM VERTICAL: IMBITUBA - S. CATARINA
DATUM HORIZONTAL: SAD-69

ORIGEM DA QUILOMETRAGEM UTM: "EQUADOR E MERIDIANO 51° W. GR."
ACRESCIDAS AS CONSTANTES: 10 000 km E 500 km, RESPECTIVAMENTE

PADRÃO DE EXATIDÃO CARTOGRÁFICA: CLASSE A

EXEMPLO DE OBTENÇÃO DE COORDENADAS PLANAS DE UM PONTO DESTA FOLHA COM 100 METROS DE APROXIMAÇÃO

NÃO SE DEVEM TOMAR EM CONTA os algarismos em TIPO PEQUENO de qualquer numero de quadrícula: esses algarismos são para determinar os valores complementares das coordenadas.
LIA algarismos SOMENTE os algarismos de TIPO GRANDE. Exemplo: 66 64 000

PONTO UTILIZADO COMO EXEMPLO: **PONTO BAROMÉTRICO**

1 – Localiza-se a linha VERTICAL da quadrícula situada imediatamente à ESQUERDA do ponto e liem-se os algarismos de TIPO GRANDE correspondentes a ela, na margem superior ou inferior da folha: Estimam-se os milímetros (do intervalo da quadrícula) entre a linha mencionada e o ponto: 28
2 – Localiza-se a linha HORIZONTAL da quadrícula situada imediatamente ABAIXO do ponto e liem-se os algarismos do TIPO GRANDE correspondentes a ela, na margem esquerda ou direita da folha: Estimam-se os milímetros (do intervalo da quadrícula) entre a linha mencionada e o ponto: 19

	28	
	19	
		84
		38
EXEMPLO de referência	299	878

DIVISÃO ADMINISTRATIVA

1 - ALTAMIRA
2 - SÃO FÉLIX DO XINGU

DIREITOS DE REPRODUÇÃO RESERVADOS

A DIRETORIA DE GEODÉSIA E CARTOGRAFIA agradece a gentileza da comunicação de falhas ou omissões verificadas nesta Folha

AV. BRASIL, 15671 PARADA DE LUCAS
RIO DE JANEIRO RJ CEP. 21241

EXECUÇÃO DAS FASES

FASES	EXECUTANTES	ANO
Cobertura Aérea	Força Aérea Brasileira	1979
Apoio de Campo	IBGE — DIRETORIA DE GEODÉSIA E CARTOGRAFIA	1980
Restituição		1985
Desenho		1986
Impressão	IBGE — DA — Centro de Serviços Gráficos	1986

LOCALIZAÇÃO DA FOLHA
NA UNIDADE DA FEDERAÇÃO

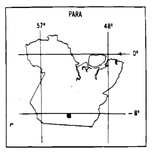

ARTICULAÇÃO DA FOLHA

RIBEIRÃO DO TUCANO MI-1255	IGARAPÉ DO ANANÁS MI-1256	IGARAPÉ CURUPATI MI-1257
RIO CHICHÉ II MI-1334	RIO XINXIM MI-1335	IGARAPÉ DO SÃO PEDRO MI-1336
RIO CHICHÉ I MI-1412	FOZ DO RIO IRIRI NOVO MI-1413	IGARAPÉ DOS CRIOULOS MI-1414

RIO XINXIM, PA