MINISTÉRIO DO PLANEJAMENTO E ORÇAMENTO
IBGE Instituto Brasileiro de Geografia e Estatística
REGIÃO NORDESTE DO BRASIL — 1:100 000

SANTA LUZIA

FOLHA SA.23-Y-D-V
MI-670

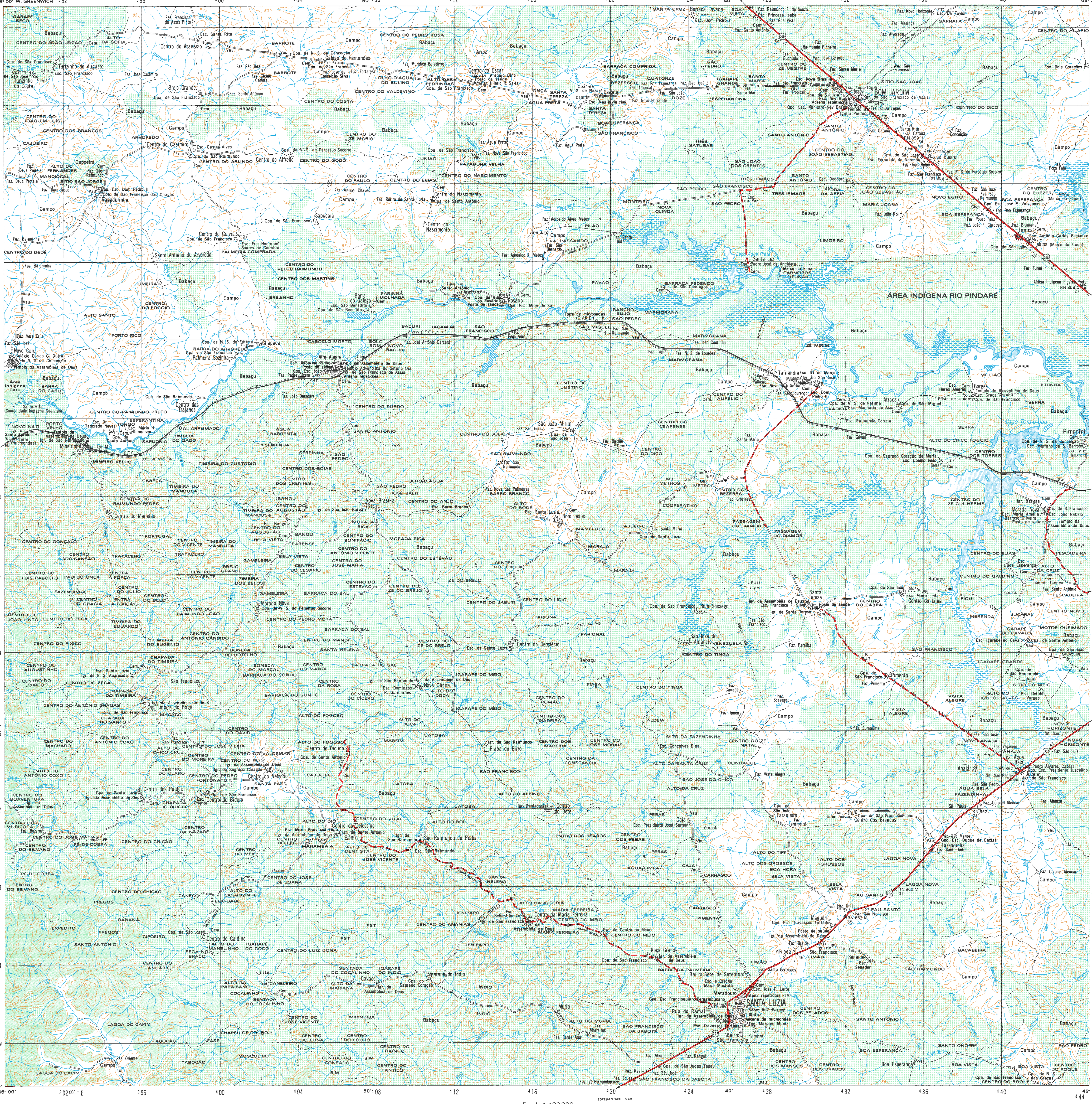

Primeira edição – 1995
Primeira impressão – 1998

SINAIS CONVENCIONAIS

Nesta folha considera-se que uma via tenha a largura mínima de 2,5 metros
A cor rosa representa zonas urbanizadas nas quais só aparecem áreas edificadas

VIAS DE CIRCULAÇÃO

ESTRADAS DE RODAGEM
- Auto-estrada — 2 ou mais vias
- Estrada pavimentada — Tráfego permanente
- Estrada sem pavimentação
- Estrada sem pavimentação — Tráfego periódico
- Caminho
- Trilha
- Prefixo de estrada: federal, estadual — 116, 056

ESTRADA DE FERRO (Via simples / Via dupla ou múltipla)
- Bitola larga
- Bitola estreita

LIMITES
- Internacional
- Estadual
- Intermunicipal (aproximado)
- Áreas especiais

OUTROS ELEMENTOS PLANIMÉTRICOS
- Linha transmissora de energia. Cerca — AT BT
- Linha telefônica e telegráfica — Tel Teleg
- Igreja. Escola. Mina
- Moinho de Vento. Moinho de água
- Campo de emergência. Farol

ELEMENTOS ALTIMÉTRICOS
- Ponto trigonométrico. Referência de nível — △232 RN×830
- Ponto astronômico. Ponto barométrico — B×166
- Cota comprovada. Cota não comprovada — ×754 ×754
- Superfície deformada. Areia

ELEMENTOS DE VEGETAÇÃO
- Mata, floresta. Cerrado, macega, caatinga
- Culturas: permanente, temporária — Café
- Mangue. Salina
- Arrozal: terreno seco, úmido

ELEMENTOS DE HIDROGRAFIA
- Curso d'água intermitente
- Lago ou lagoa intermitente
- Terreno sujeito a inundação
- Brejo ou pântano
- Poço (água). Nascente
- Rápidos e cataratas grandes
- Rápidos e cataratas
- Rocha submersa e a descoberto
- Molhe e represa: alvenaria e terra
- Ancoradouro. Rio seco ou de aluvião
- Recife rochoso

DECLINAÇÃO MAGNÉTICA EM E CONVERGÊNCIA MERIDIANA PLANA DO CENTRO DA FOLHA

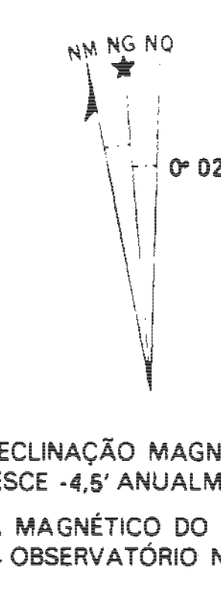

A DECLINAÇÃO MAGNÉTICA CRESCE -4,5' ANUALMENTE
FONTE: MAPA MAGNÉTICO DO BRASIL - 1990,0
CNPq - OBSERVATÓRIO NACIONAL

Usar exclusivamente os dados numéricos

Escala 1:100000

2000 m — 0 — 2000 — 4000 — 6000 m

Escala de Declividade

1° 2° 3° 4° 5° 10° 15° 20° 25° 35° 45°

EQUIDISTÂNCIA DAS CURVAS DE NÍVEL: 50 METROS

AS CURVAS MESTRAS ESTÃO REPRESENTADAS EM LINHA GROSSA CONTÍNUA E CORRESPONDEM A CADA 5ª CURVA DE NÍVEL

SISTEMA DE PROJEÇÃO UTM

(ÁREA: 3070,9 km² K: 0,999686)

DATUM VERTICAL: IMBITUBA - S. CATARINA
DATUM HORIZONTAL: SAD-69

ORIGEM DA QUILOMETRAGEM UTM "EQUADOR E MERIDIANO 45° WGR."
ACRESCIDAS AS CONSTANTES: 10000 km E 500 km, RESPECTIVAMENTE

EXEMPLO DE OBTENÇÃO DE COORDENADAS PLANAS DE UM PONTO DESTA FOLHA COM 100 METROS DE APROXIMAÇÃO	
NÃO SE DEVEM TOMAR EM CONTA os algarismos em TIPO PEQUENO de qualquer número da quadrícula; esses algarismos são para determinar os valores completos das coordenadas. Utilizam-se SOMENTE os algarismos de TIPO GRANDE. Exemplo: 66 54 000	
PONTO UTILIZADO COMO EXEMPLO: ESCOLA	
1. Localiza-se a linha VERTICAL da quadrícula situada imediatamente à ESQUERDA do ponto e lêem-se os algarismos de TIPO GRANDE correspondentes a ela na margem superior ou inferior da folha. Estimam-se os milímetros (do intervalo da quadrícula) entre a linha mencionada e o ponto	24 / 32
2. Localiza-se a linha HORIZONTAL da quadrícula situada imediatamente ABAIXO do ponto e lêem-se os algarismos do TIPO GRANDE correspondentes a ela na margem esquerda ou direita da folha. Estimam-se os milímetros (do intervalo da quadrícula) entre a linha mencionada e o ponto	60 / 29
EXEMPLO de referência	272 629

DIVISÃO ADMINISTRATIVA EM: OUTUBRO DE 1989

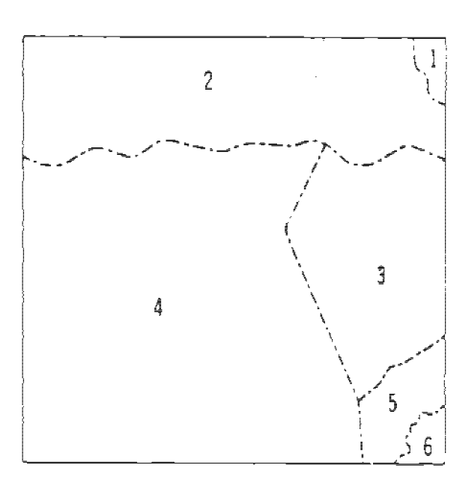

1 - MONÇÃO
2 - BOM JARDIM
3 - PINDARÉ MIRIM
4 - SANTA LUZIA
5 - SANTA INÊS
6 - VITÓRIA DO MEARIM

DIREITOS DE REPRODUÇÃO RESERVADOS

A DIRETORIA DE GEOCIÊNCIAS agradece a gentileza da comunicação de falhas ou omissões verificadas nesta Folha

AV. BRASIL, 15671 – PARADA DE LUCAS
RIO DE JANEIRO – RJ – CEP. 21241 – 051

EXECUÇÃO DAS FASES

FASES	EXECUTANTES	ANO
Cobertura Aérea	Terrafoto	1985
Apoio de Campo	IBGE — DIRETORIA DE GEOCIÊNCIAS	1986
Restituição		1987
Desenho		
Impressão	IBGE - CDDI/DEDIT/DIGRAF	

LOCALIZAÇÃO DA FOLHA NA UNIDADE DA FEDERAÇÃO

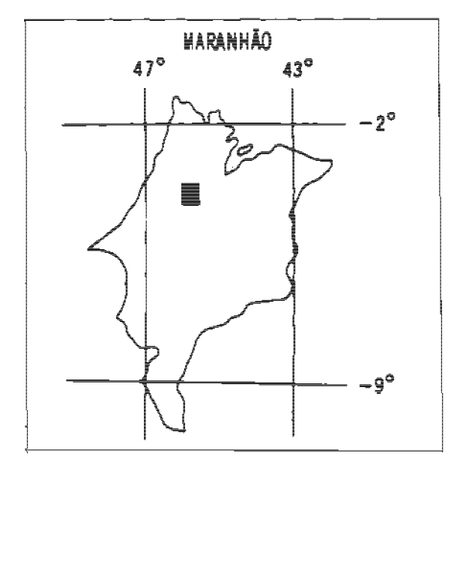

ARTICULAÇÃO DA FOLHA

MI-606	MI-607	MI-608
IGARAPÉ DOS ÍNDIOS MI-669	SANTA LUZIA MI-670	SANTA INÊS MI-671
MI-736	FLORESTA MI-737	VITORINO FREIRE MI-738

SANTA LUZIA, MA