

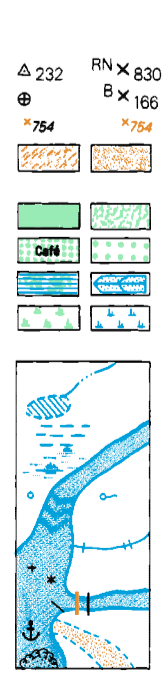
Primeira edição - 1984
Primeira impressão - 1984

SINAIS CONVENCIONAIS

Nesta folha considera-se que uma via tem a largura mínima de 2,5 metros.
A cor cinza representa áreas urbanizadas nas quais se apresentam áreas edificadas.

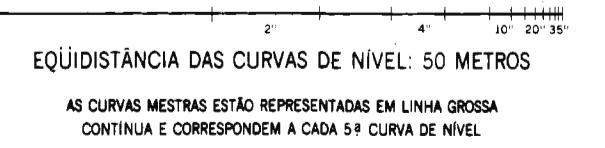
- VIAS DE CIRCULAÇÃO**
- ESTRADAS DE RODAGEM
 - Auto-estrada
 - Estrada pavimentada
 - Estrada sem pavimentação
 - Estrada sem pavimentação
 - Caminho
 - Troço
 - Perfilado de estrada, federal, estadual
 - ESTRADA DE FERRO
 - Bico de língua
 - Bico de avestruz
 - LIMITES
 - Internacional
 - Estadual
 - Intermunicipal
 - Áreas especiais
 - OUTROS ELEMENTOS PLANIMÉTRICOS
 - Linhas transmissoras de energia elétrica
 - Linhas telefônicas e telegráficas
 - Igreja, Escola, Mina
 - Molho de vento, Molho de água
 - Campo de emergência, Farol

- ELEMENTOS ALTIMÉTRICOS**
- Ponto trigonométrico, Referência de nível
 - Ponto astronômico, Ponto barométrico
 - Cota comprovada, Cota não comprovada
 - Superfície referenciada, Área
- ELEMENTOS DE VEGETAÇÃO**
- Mata, floresta, Cerrado, macaça, caatinga
 - Cultura: permanente, temporária
 - Manguezal, Salinas
 - Arrozal, terreno seco, úmido
- ELEMENTOS DE HIDROGRAFIA**
- Curso d'água intermitente
 - Lago ou lagoa intermitente
 - Tanque, açude, represa, barragem
 - Beirao ou pântano
 - Poço, lagoa, Nascente
 - Margem, Salinas
 - Rapidas e corredeiras grandes
 - Rapidas e corredeiras
 - Rocha submersa e a descoberto
 - Molho e rochosa, avante e terra
 - Arco-íris, Rio seco ou de aluvião
 - Recife rochoso



Escala 1:100000
2000 m 0 2000 4000 6000 m

Escala de Declividade



EQUIDISTÂNCIA DAS CURVAS DE NÍVEL: 50 METROS
AS CURVAS NÍVEL SÃO REPRESENTADAS EM LINHA GROSSA
CONTÍNUA E CORRESPONDEM A CADA 10 CURVAS DE NÍVEL.

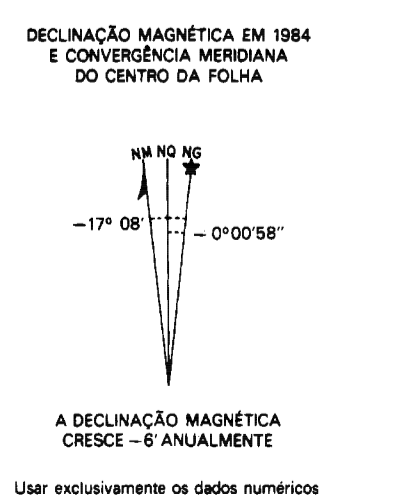
PROJEÇÃO UNIVERSAL TRANSVERSA DE MERCATOR
DATUM VERTICAL: AMBUIBA - S. CATARINA
DATUM HORIZONTAL: SAD-69

ORIGEM DA QUILOMETRAGEM UTM: EQUADOR E MERIDIANO 51° W. GR.
ADSCRIBIDAS AS CONSTANTES: 10000 km e 500 km, RESPECTIVAMENTE

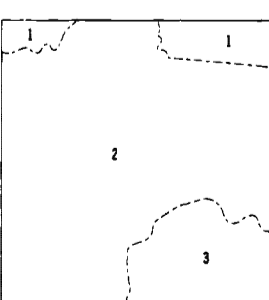
UNIDADE DE ORIENTAÇÃO DE COORDENADAS PLANAS DE UM PONTO DETERMINADO
NÃO SE DEVEM TOMAR EM CONTA as diferenças em UTM PROJEÇÃO em pontos
distantes, pois elas são desprezíveis em relação ao comprimento
dos lados dos retângulos de projeção. Exemplo: 100 000

PROJEÇÃO UNIVERSAL TRANSVERSA DE MERCATOR

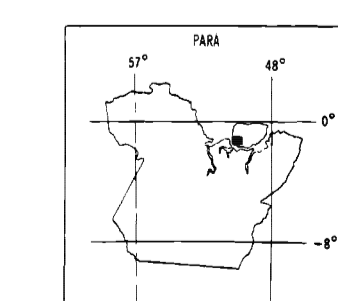
1 - Escala	72
2 - Declinação magnética em 1984	22
3 - Declinação magnética em 1984	10
4 - Declinação magnética em 1984	12
5 - Declinação magnética em 1984	12
6 - Declinação magnética em 1984	12
7 - Declinação magnética em 1984	12
8 - Declinação magnética em 1984	12
9 - Declinação magnética em 1984	12
10 - Declinação magnética em 1984	12
11 - Declinação magnética em 1984	12
12 - Declinação magnética em 1984	12
13 - Declinação magnética em 1984	12
14 - Declinação magnética em 1984	12
15 - Declinação magnética em 1984	12
16 - Declinação magnética em 1984	12
17 - Declinação magnética em 1984	12
18 - Declinação magnética em 1984	12
19 - Declinação magnética em 1984	12
20 - Declinação magnética em 1984	12
21 - Declinação magnética em 1984	12
22 - Declinação magnética em 1984	12
23 - Declinação magnética em 1984	12
24 - Declinação magnética em 1984	12
25 - Declinação magnética em 1984	12
26 - Declinação magnética em 1984	12
27 - Declinação magnética em 1984	12
28 - Declinação magnética em 1984	12
29 - Declinação magnética em 1984	12
30 - Declinação magnética em 1984	12
31 - Declinação magnética em 1984	12
32 - Declinação magnética em 1984	12
33 - Declinação magnética em 1984	12
34 - Declinação magnética em 1984	12
35 - Declinação magnética em 1984	12
36 - Declinação magnética em 1984	12
37 - Declinação magnética em 1984	12
38 - Declinação magnética em 1984	12
39 - Declinação magnética em 1984	12
40 - Declinação magnética em 1984	12
41 - Declinação magnética em 1984	12
42 - Declinação magnética em 1984	12
43 - Declinação magnética em 1984	12
44 - Declinação magnética em 1984	12
45 - Declinação magnética em 1984	12
46 - Declinação magnética em 1984	12
47 - Declinação magnética em 1984	12
48 - Declinação magnética em 1984	12
49 - Declinação magnética em 1984	12
50 - Declinação magnética em 1984	12



DIVISÃO ADMINISTRATIVA



LOCALIZAÇÃO DA FOLHA NO ESTADO



EXECUÇÃO DAS FASES

FASES	EXECUTANTES	ANO
Cobertura Aérea	Aerofoto Cruzeiro E. A.	1967
Apoio de Campo		1963
Restituição	IBGE	1964
Carteiro		1964
Impressão		1984

ARTICULAÇÃO DA FOLHA

MI 37	MI 38	MI 39
MI 35	MI 36	MI 37
MI 33	MI 34	MI 35
MI 31	MI 32	MI 33

DIREITOS DE REPRODUÇÃO RESERVADOS
A DIRETORIA DE GEOGRAFIA E CARTOGRAFIA aprova e gerencia a comunicação de falhas ou omissões verificadas nesta Folha