SECRETARIA DE PLANEJAMENTO, ORÇAMENTO E COORDENAÇÃO DA PRESIDÊNCIA DA REPÚBLICA

IBGE

REGIÃO NORTE DO BRASIL — 1:250 000

ENTRE-RIOS

FOLHA SB.21-X-D
MI-168

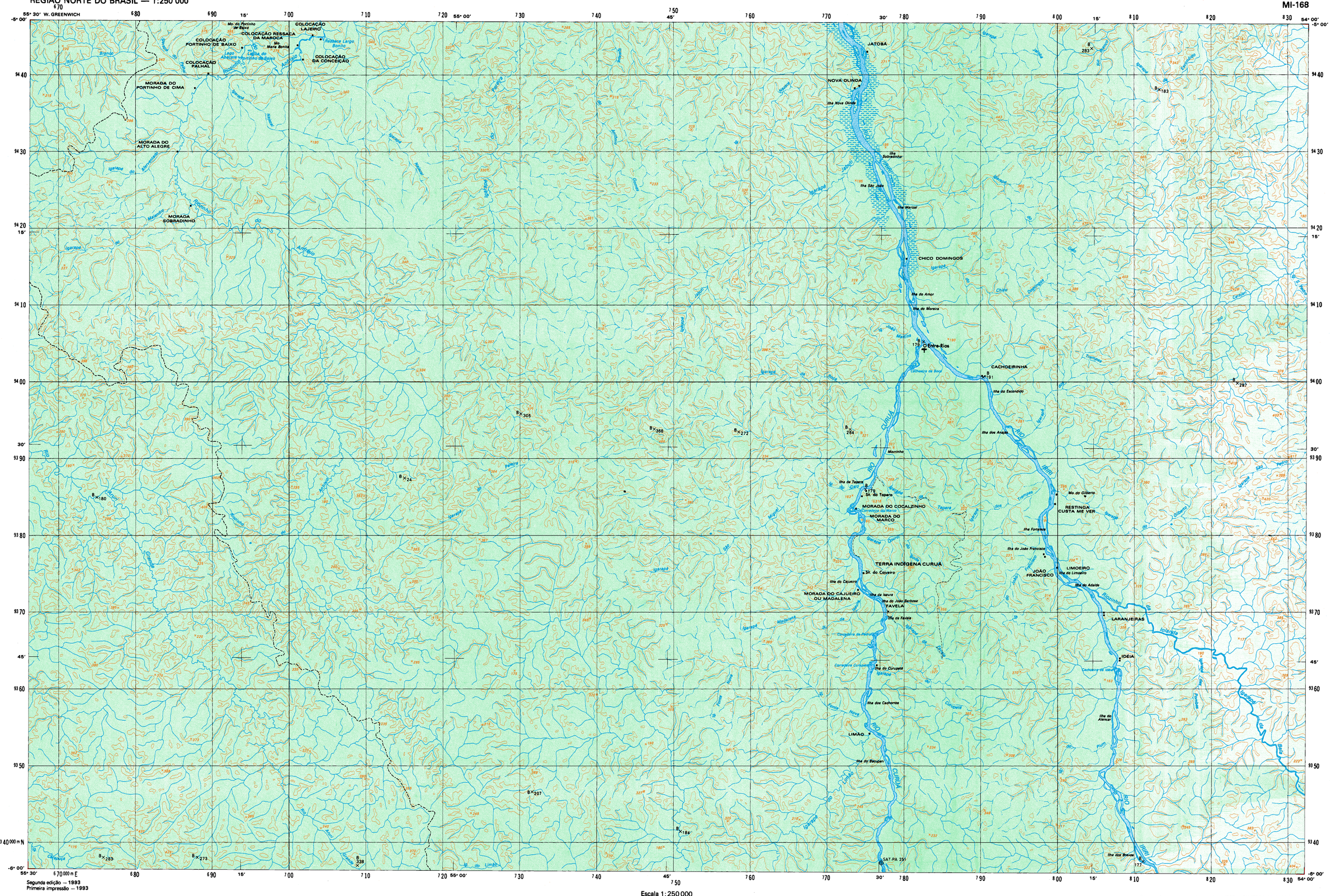

Segunda edição — 1993
Primeira impressão — 1993

Escala 1:250 000

5 0 5 10 15 20 Quilômetros

Compilação, preparo para impressão — IBGE — DIRETORIA DE GEOCIÊNCIAS
Impressão pelo IBGE - CDDI/DEDIT/DIGRAF

LOCALIDADES

Mais de 500 000 habitantes	CIDADE
De 100 000 a 500 000 habitantes	CIDADE
De 20 000 a 100 000 habitantes	CIDADE
De 5 000 a 20 000 habitantes	CIDADE
Até 5 000 habitantes	CIDADE
Vila	Vila
Povoado, núcleo	Povoado
Lugarejo, propriedade rural	Lugarejo
Nome local	NOME LOCAL

LIMITES

Internacional
Estadual
Municipal
Áreas Especiais

VIAS DE CIRCULAÇÃO

RODOVIAS

Pavimentada duas ou mais pistas
Pavimentada
Não pavimentada
Outras estradas
Caminho
Indicativo de estrada: Federal, Estadual (080) (250)

ESTRADAS DE FERRO

Bitola normal ou larga — Via simples — Via dupla ou múltipla
Bitola estreita

ELEMENTOS ALTIMÉTRICOS

Ponto trigonométrico. Ponto astronômico △453
Ponto barométrico. Ponto de satélite B×166
Cota comprovada. Cota não comprovada ×453 ×453

ELEMENTOS PLANIMÉTRICOS

Linha transmissora de energia. Cerca
Linha telefônica e telegráfica — AT BT — Tel. — Teleg.
Igreja. Escola. Mina
Aeroporto, campo de pouso

ELEMENTOS DE VEGETAÇÃO

Mata, floresta. Cerrado, caatinga, macega
Culturas. Vinhedo
Mangue. Erva tropical
Arrozal: terreno seco, úmido

ELEMENTOS DE HIDROGRAFIA

Terreno sujeito a inundação. Salina
Curso d'água, lago ou lagoa intermitente
Brejo ou pântano
Poço (água). Nascente
Rápidos e cataratas grandes
Rápidos e cataratas
Rocha submersa e a descoberto
Molhe e represa: alvenaria e terra.
Ancoradouro. Rio seco ou de aluvião
Recife rochoso

Escala de Declividade

1° 3° 5° 10°25'45" 10° 30'-35°

EQUIDISTÂNCIA DAS CURVAS DE NÍVEL: 100 METROS

AS CURVAS MESTRAS ESTÃO REPRESENTADAS EM LINHA GROSSA
CONTINUA E CORRESPONDEM A CADA 5a. CURVA DE NÍVEL

SISTEMA DE PROJEÇÃO UTM

(ÁREA: 18380,8 km² K: 1,000369)

DATUM VERTICAL: IMBITUBA S. CATARINA
DATUM HQRIZONTAL: SAD-69

ORIGEM DA QUILOMETRAGEM UTM "EQUADOR E MERIDIANO 57° WGR."
ACRESCIDAS AS CONSTANTES: 10 000 km E 500 km. RESPECTIVAMENTE

DIREITOS DE REPRODUÇÃO RESERVADOS

A DIRETORIA DE GEOCIÊNCIAS agradece a gentileza da comunicação de falhas ou omissões verificadas nesta Folha.

AV. BRASIL. 15671 — PARADA DE LUCAS
RIO DE JANEIRO — RJ — CEP. 21241 — 051

DECLINAÇÃO MAGNÉTICA EM 1993,0
E CONVERGÊNCIA MERIDIANA PLANA
DO CENTRO DA FOLHA

NM NO NG
-15°46' -0° 12' 56"

A DECLINAÇÃO MAGNÉTICA
CRESCE -8' ANUALMENTE

FONTE: MAPA MAGNÉTICO DO BRASIL - 1990,0
CNPq - OBSERVATÓRIO NACIONAL

Usar exclusivamente os dados numéricos

LOCALIZAÇÃO DA FOLHA

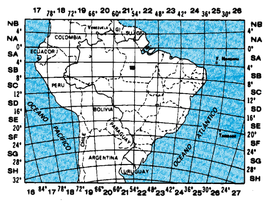

DIVISÃO ADMINISTRATIVA EM:
FEVEREIRO DE 1990

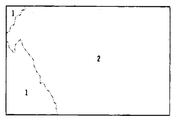

1 - ITATUBA
2 - ALTAMIRA

ARTICULAÇÃO DA FOLHA

ITATUBA MI-142	ACROVILA PRESIDENTE MÉDICI MI-143	SERRA DO ESTRAGADO MI-144
CARACOL MI-167	ENTRE-RIOS MI-168	RIO PARDO MI-169
VILA RIOZINHO MI-194	RIO CURUÁ MI-195	IGARAPÉ TRIUNFO MI-196

ÍNDICE DE COMPILAÇÃO

RIOZINHO ANFRÍSIO MI-861 IBGE-85	IGARAPÉ DO PEREIRA MI-862 IBGE-85	RIO CARAJARI MI-863 IBGE-85
RIO ARURI GRANDE MI-938 IBGE-85	IGARAPÉ DO LIMÃO MI-939 IBGE-85	RIOZINHO DA IOLANDA MI-940 IBGE-85

ENTRE-RIOS, PA