SECRETARIA DE PLANEJAMENTO DA PRESIDÊNCIA DA REPÚBLICA

IBGE

REGIÃO CENTRO-OESTE DO BRASIL — 1:250 000

JATAÍ

FOLHA SE-22-V-D

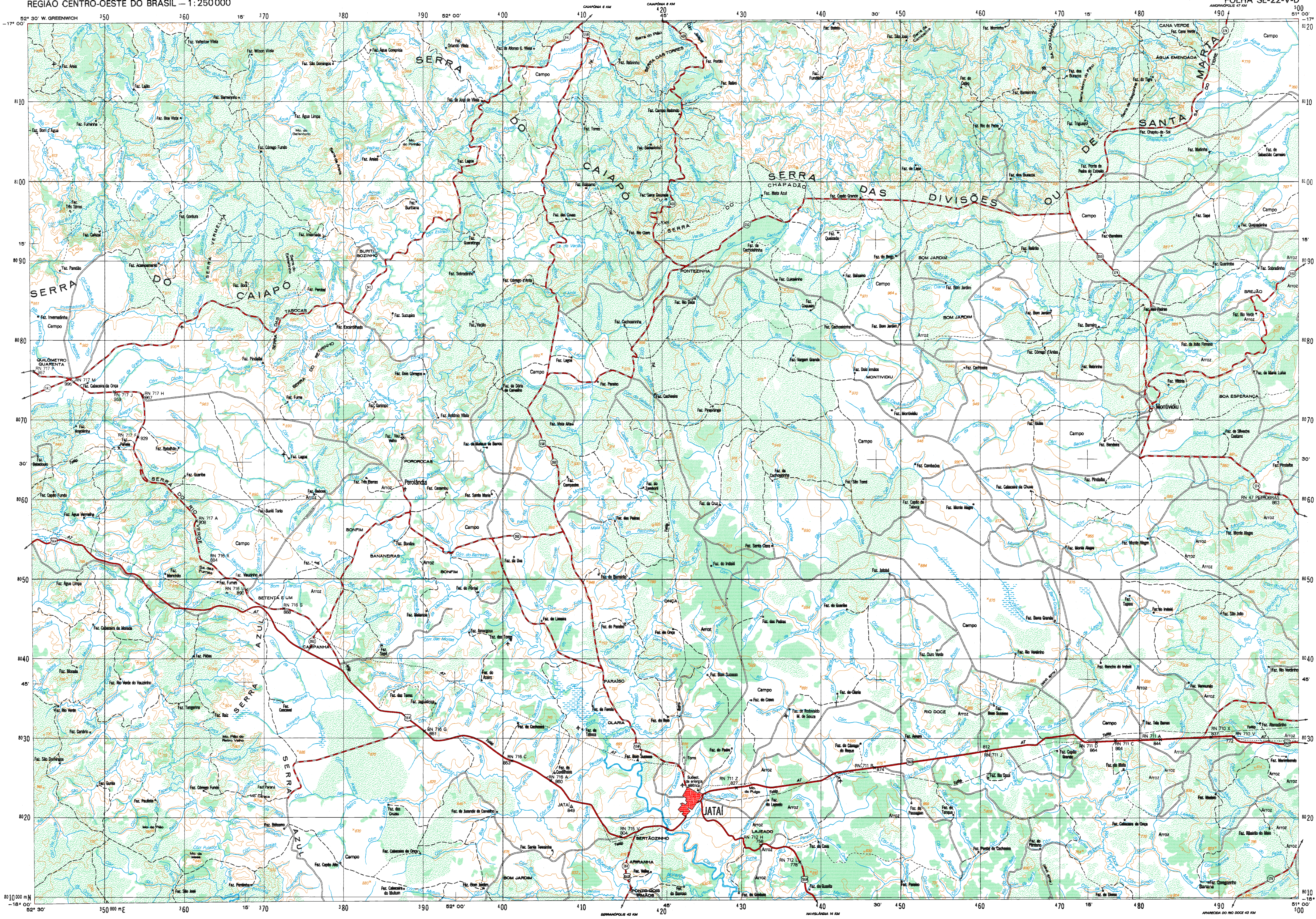
CAIAPÔNIA 6 KM
CAIAPÔNIA 8 KM
AMORINÓPOLIS 47 KM
52° 30' W. GREENWICH
-17° 00'
51° 00'
SERRA DO CAIAPÓ
SERRA DAS DIVISÕES OU DE SANTA MARTA
CHAPADÃO
SERRA DAS TORRES
SERRA DO RIO VERDE
SERRA AZUL
SERRA DO RETIRINHO
SERRA VERMELHA
BURITI SOZINHO
TABOCAS
PONTEZINHA
BOM JARDIM
MONTIVIDIU
Montividiu
BOA ESPERANÇA
BREJÃO
CANA VERDE
ÁGUA EMENDADA
QUILÔMETRO QUARENTA
POROROCAS
Perolândia
BONFIM
BANANEIRAS
SETENTA E UM
CAMPANHA
ONÇA
PARAÍSO
OLARIA
RIO DOCE
JATAÍ
LAJEADO
SERTÃOZINHO
ARIRANHA
PONTO DOIS IRMÃOS
RN 47 PETROBRÁS 863
SERRANÓPOLIS 42 KM
NAVISLÂNDIA 14 KM
APARECIDA DO RIO DOCE 43 KM
-18° 00'
350 000 m E
8010 000 m N

reparo para impressão e impressão pelo IBGE

Escala 1:250 000

5 0 5 10 15 20 Quilômetros

SINAIS CONVENCIONAIS

Nesta folha considera-se que uma via tenha a largura mínima de 2,5 metros
A cor rosa representa zonas urbanizadas nas quais só aparecem áreas edificadas

VIAS DE CIRCULAÇÃO

ESTRADAS DE RODAGEM
- Auto-estrada (4 vias)
- Estrada pavimentada
- Estrada sem pavimentação:
  - Tráfego permanente (2 ou mais vias)
  - Tráfego permanente (1 via)
  - Tráfego periódico
- Caminho
- Trilha
- Prefixo de estrada: federal, estadual (087) (050)

ESTRADA DE FERRO (Via simples / Via dupla ou múltipla)
- Bitola normal ou larga
- Bitola estreita

LIMITES
- Internacional
- Estadual
- Áreas especiais

OUTROS ELEMENTOS PLANIMÉTRICOS
- Linha transmissora de energia. Cerca (AT BT)
- Linha telefônica e telegráfica (Tel. Teleg.)
- Igreja. Escola. Mina
- Aeroporto, campo de pouso

ELEMENTOS ALTIMÉTRICOS
- Ponto trigonométrico. Ponto astronômico (△ 453)
- Ponto de satélite
- Cota Comprovada. Cota não comprovada (×453 ×453)
- Cota não comprovada (ponto identificável) (453)
- Cota mais elevada da compilação (1045 ×1045)
- Superfície deformada. Areia

ELEMENTOS DE VEGETAÇÃO
- Mata, floresta. Cerrado, macega, caatinga
- Culturas: permanente, temporária (Café)
- Mangue. Salina
- Arrozal: terreno seco, úmido

ELEMENTOS DE HIDROGRAFIA
- Curso d'água intermitente
- Lago ou Lagoa intermitente
- Terreno sujeito a inundação
- Brejo ou pântano
- Poço (água). Nascente
- Rápidos e cataratas grandes
- Rápidos e cataratas
- Rocha submersa e a descoberto
- Molhe e represa: alvenaria e terra
- Ancoradouro Rio seco ou de aluvião
- Recife rochoso

DECLINAÇÃO MAGNÉTICA EM 1982
E CONVERGÊNCIA MERIDIANA
DO CENTRO DA FOLHA

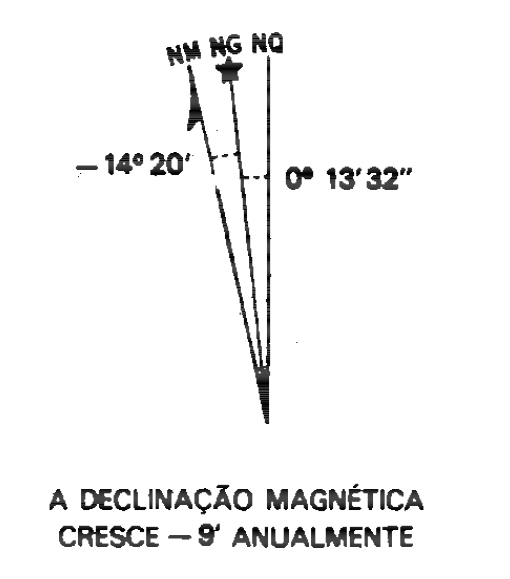
NM
NG
NQ
— 14° 20'
0° 13' 32"

A DECLINAÇÃO MAGNÉTICA
CRESCE — 9' ANUALMENTE

Usar exclusivamente os dados numéricos

Escala de Declividade

1° 2° 3° 4° 5° 10° 15° 20° 25° 35° 45°

EQÜIDISTÂNCIA DAS CURVAS DE NÍVEL : 100 METROS

AS CURVAS MESTRAS ESTÃO REPRESENTADAS EM LINHA GROSSA
CONTÍNUA E CORRESPONDEM A CADA 5ª CURVA DE NÍVEL

PROJEÇÃO UNIVERSAL TRANSVERSA DE MERCATOR

DATUM VERTICAL : IMBITUBA - S. CATARINA
DATUM HORIZONTAL : CÓRREGO ALEGRE - MINAS GERAIS

ORIGEM DA QUILOMETRAGEM UTM: "EQUADOR E MERIDIANO 51° W. GR."
ACRESCIDAS AS CONSTANTES : 10000 km E 500 km, RESPECTIVAMENTE

DIREITOS DE REPRODUÇÃO RESERVADOS

A DIRETORIA DE GEODÉSIA E CARTOGRAFIA agradece a gentileza da comunicação de falhas ou omissões verificadas nesta folha.

Primeira edição — IBGE
Primeira impressão — 1982

LOCALIZAÇÃO DA FOLHA

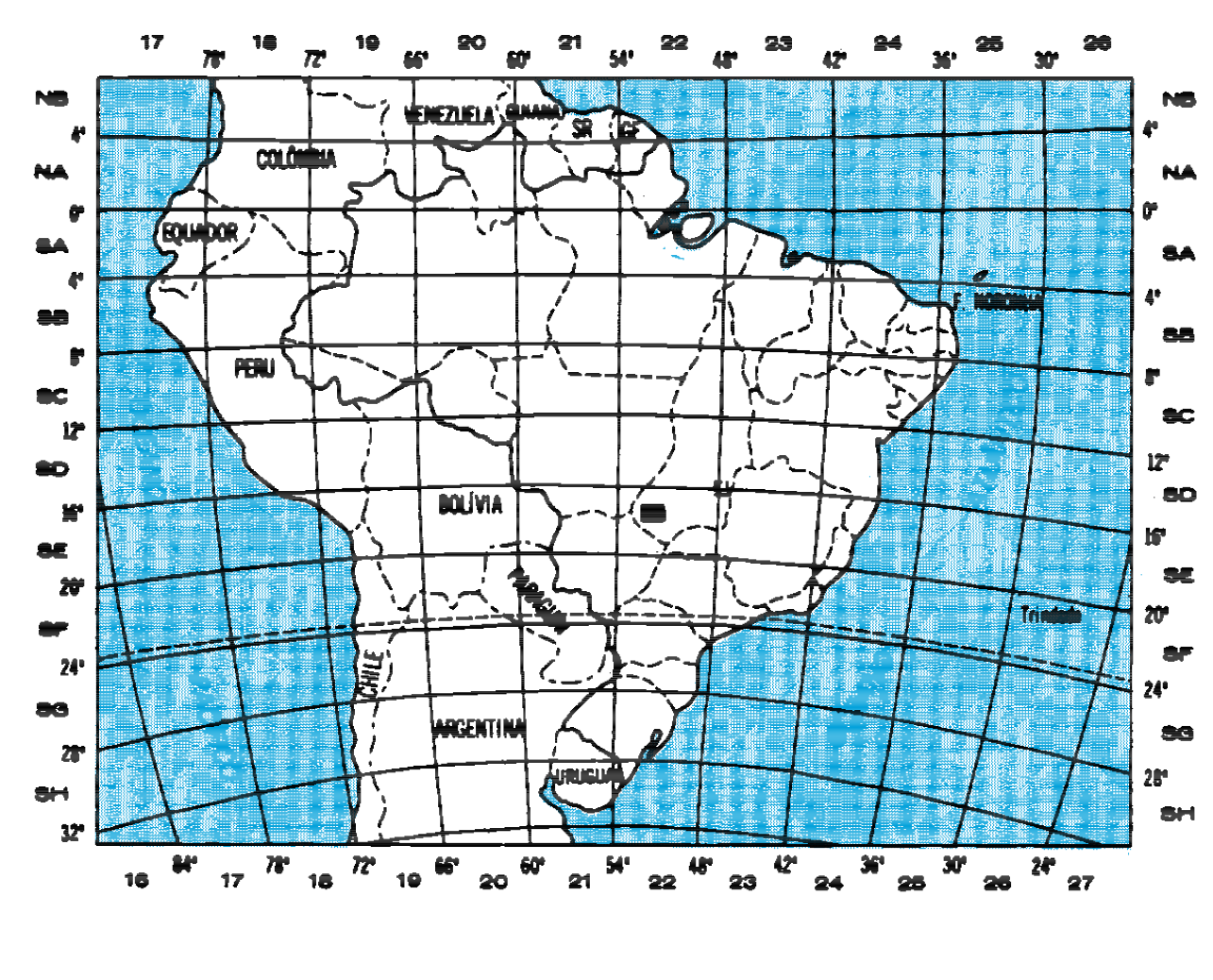
VENEZUELA
GUIANA
SR
GF
COLÔMBIA
EQUADOR
PERU
BOLÍVIA
PARAGUAI
CHILE
ARGENTINA
URUGUAI
NORONHA
Trindade

ARTICULAÇÃO DA FOLHA

GUIRATINGA SE-22-V-A	IPORÁ SE-22-V-B	SÃO LUÍS DE MONTES BELOS SE-22-X-A
MINEIROS SE-22-V-C	JATAÍ SE-22-V-D	RIO VERDE SE-22-X-C
PARQUE NACIONAL DAS EMAS SE-22-Y-A	CAÇU SE-22-Y-B	QUIRINÓPOLIS SE-22-Z-A

ÍNDICE DE COMPILAÇÃO

RIBEIRÃO INVERNADINHA MI-2330 IBGE-1976	SERRA DO CAIAPÓ MI-2331 IBGE-1976	MONTIVIDIU MI-2332 IBGE-1976
SERRA AZUL MI-2368 IBGE-1977	JATAÍ MI-2369 IBGE-1975	RIO VERDINHO MI-2370 IBGE-1975

JATAÍ, GO