SECRETARIA DE PLANEJAMENTO DA PRESIDÊNCIA DA REPÚBLICA
IBGE

REGIÃO SUDESTE DO BRASIL – 1:250 000

PIRAPORA

FOLHA SE-23-X-C

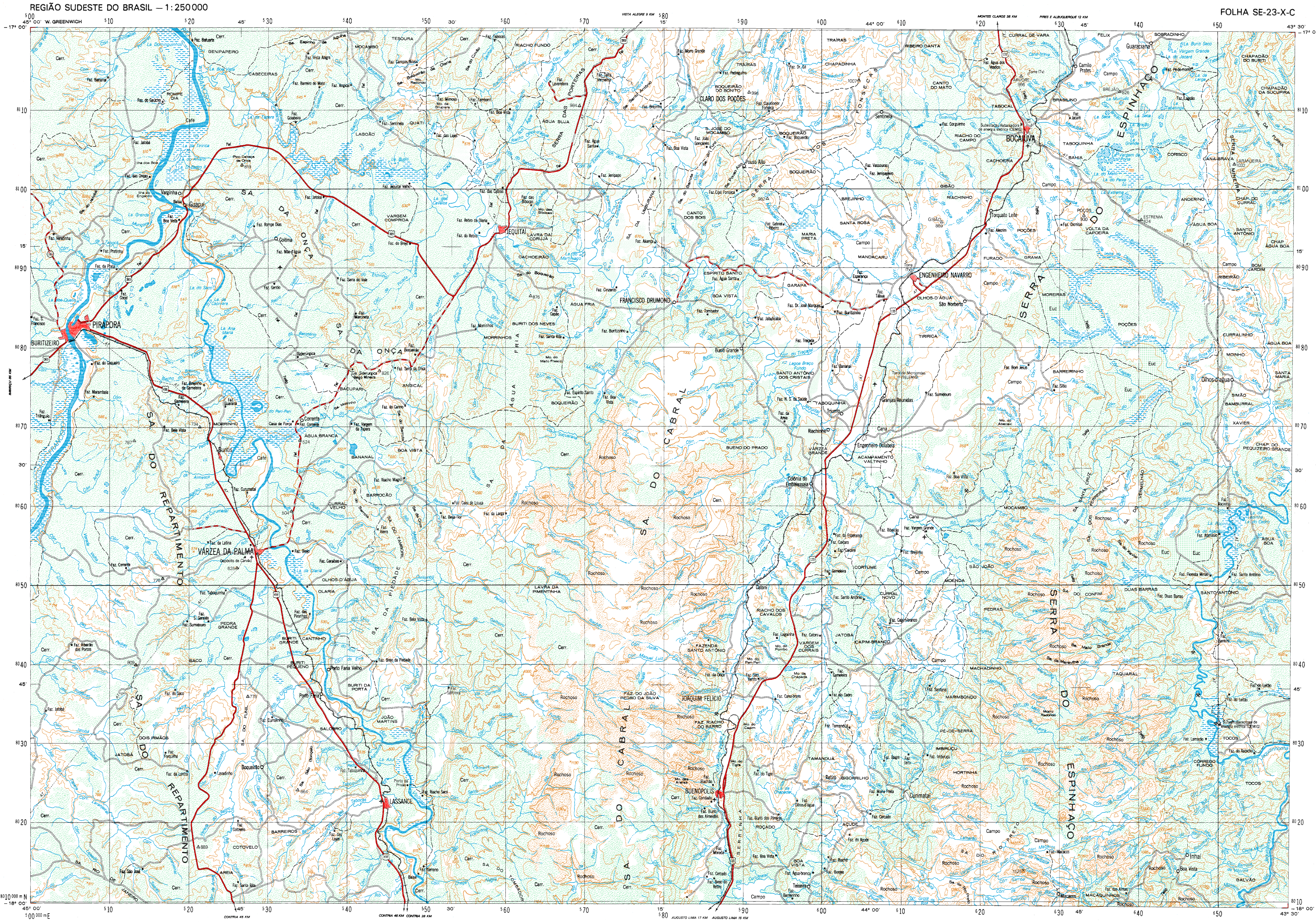
45° 00' W. GREENWICH
43° 30'
– 17° 00'
– 18° 00'
80 10 000 m N
500 000 m E
VISTA ALEGRE 9 KM
MONTES CLAROS 35 KM
PIRES E ALBUQUERQUE 12 KM
CONTRIA 45 KM
CONTRIA 46 KM CONTRIA 28 KM
AUGUSTO LIMA 17 KM AUGUSTO LIMA 15 KM
PIRAPORA
BURITIZEIRO
RIO SÃO FRANCISCO
Rio das Velhas
Guaçuí
Varginha
JEQUITAÍ
FRANCISCO DRUMOND
CLARO DOS POÇÕES
BOCAIÚVA
ENGENHEIRO NAVARRO
Olhos-d'Água
São Norberto
Torquato Leite
Guaraciana
Camilo Prates
Buritis
VÁRZEA DA PALMA
Porto Faria Velho
Porto Faria
LASSANCE
Boqueirão
JOAQUIM FELÍCIO
BUENÓPOLIS
Curimataí
Colônia do Embaiassaia
Catoni
Inhaí
Boa Vista
Pouso Alto
Sentinela
Buriti Grande
Triunfo
Riachinho
SA. DA ONÇA
SERRA DAS PORTEIRAS
SERRA DOS FONSECAS
SERRA DO ESPINHAÇO
SA. DO CABRAL
SA. DO REPARTIMENTO
SA. DA PIEDADE
SA. DO TAMBORIL
SA. DO FUNIL
SA. DO TOMBADOR
SA. DO RIO PRETO
SA. DO CONFIM
SERRINHA
SERRA MINEIRA
Rio Jequitinhonha
Rio Jequitaí
Rochoso
Cerr.

SINAIS CONVENCIONAIS

Nesta folha considera-se que uma via tenha a largura mínima de 2,5 metros
A cor rosa representa zonas urbanizadas nas quais só aparecem áreas edificadas

VIAS DE CIRCULAÇÃO

ESTRADAS DE RODAGEM
- Auto-estrada — 4 vias
- Estrada pavimentada
- Estrada sem pavimentação:
  - Tráfego permanente — 2 ou mais vias
  - Tráfego permanente — 1 via
  - Tráfego periódico
- Caminho
- Trilha
- Prefixo de estrada: federal. estadual — 087 050

ESTRADA-DE-FERRO — Via simples — Via dupla ou múltipla
- Bitola normal ou larga
- Bitola estreita

LIMITES
- Internacional
- Estadual
- Áreas especiais

OUTROS ELEMENTOS PLANIMÉTRICOS
- Linha transmissora de energia. Cerca — AT BT
- Linha telefônica e telegráfica — Tel. Teleg.
- Igreja. Escola. Mina
- Aeroporto campo de pouso

ELEMENTOS ALTIMÉTRICOS
- Ponto trigonométrico. Ponto astronômico — △453 ⊕
- Ponto de satélite
- Cota Comprovada. Cota não comprovada — ×453 ×453
- Cota não comprovada (ponto identificável)
- Cota mais elevada da compilação — ×1525
- Superfície deformada. Areia

ELEMENTOS DE VEGETAÇÃO
- Mata, floresta. Cerrado, macega, caatinga
- Culturas: permanente, temporária — Café
- Mangue. Salina
- Arrozal: terreno seco, úmido

ELEMENTOS DE HIDROGRAFIA
- Curso d'água intermitente
- Lago ou Lagoa intermitente
- Terreno sujeito a inundação
- Brejo ou pântano
- Poço (água). Nascente
- Rápidos e cataratas grandes
- Rápidos e cataratas
- Rocha submersa e a descoberto
- Molhe e represa: alvenaria e terra
- Ancoradouro Rio seco ou de aluvião
- Recife rochoso

DECLINAÇÃO MAGNÉTICA EM 1980
E CONVERGÊNCIA MERIDIANA
DO CENTRO DA FOLHA

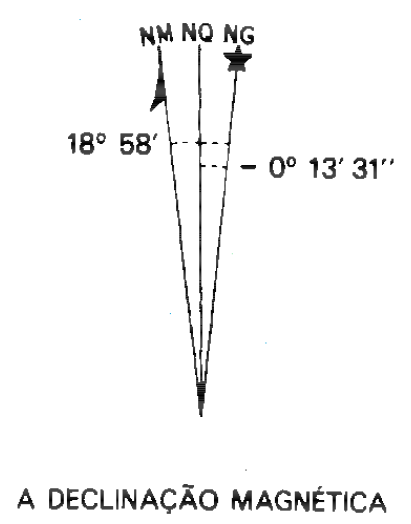
NM NQ NG
18° 58'
0° 13' 31"

A DECLINAÇÃO MAGNÉTICA
CRESCE 8' ANUALMENTE

Usar exclusivamente os dados numéricos

Escala 1:250 000

5 0 5 10 15 20 Quilômetros

Escala de Declividade

1° 2° 3° 4° 5° 10° 15° 20° 25° 35° 45°

EQÜIDISTÂNCIA DAS CURVAS DE NÍVEL: 100 METROS

AS CURVAS MESTRAS ESTÃO REPRESENTADAS EM LINHA GROSSA
CONTÍNUA E CORRESPONDEM A CADA 5ª CURVA DE NÍVEL

PROJEÇÃO UNIVERSAL TRANSVERSA DE MERCATOR

DATUM VERTICAL: IMBITUBA - S. CATARINA
DATUM HORIZONTAL: CÓRREGO ALEGRE - MINAS GERAIS

ORIGEM DA QUILOMETRAGEM UTM. "EQUADOR E MERIDIANO 45° W. GR."
ACRESCIDAS AS CONSTANTES: 10000 km E 500 km, RESPECTIVAMENTE

DIREITOS DE REPRODUÇÃO RESERVADOS

A DIRETORIA DE GEODÉSIA E CARTOGRAFIA agradece a gentileza da comunicação de falhas ou omissões verificadas nesta folha.

Primeira edição – IBGE
Primeira impressão – 1980

LOCALIZAÇÃO DA FOLHA

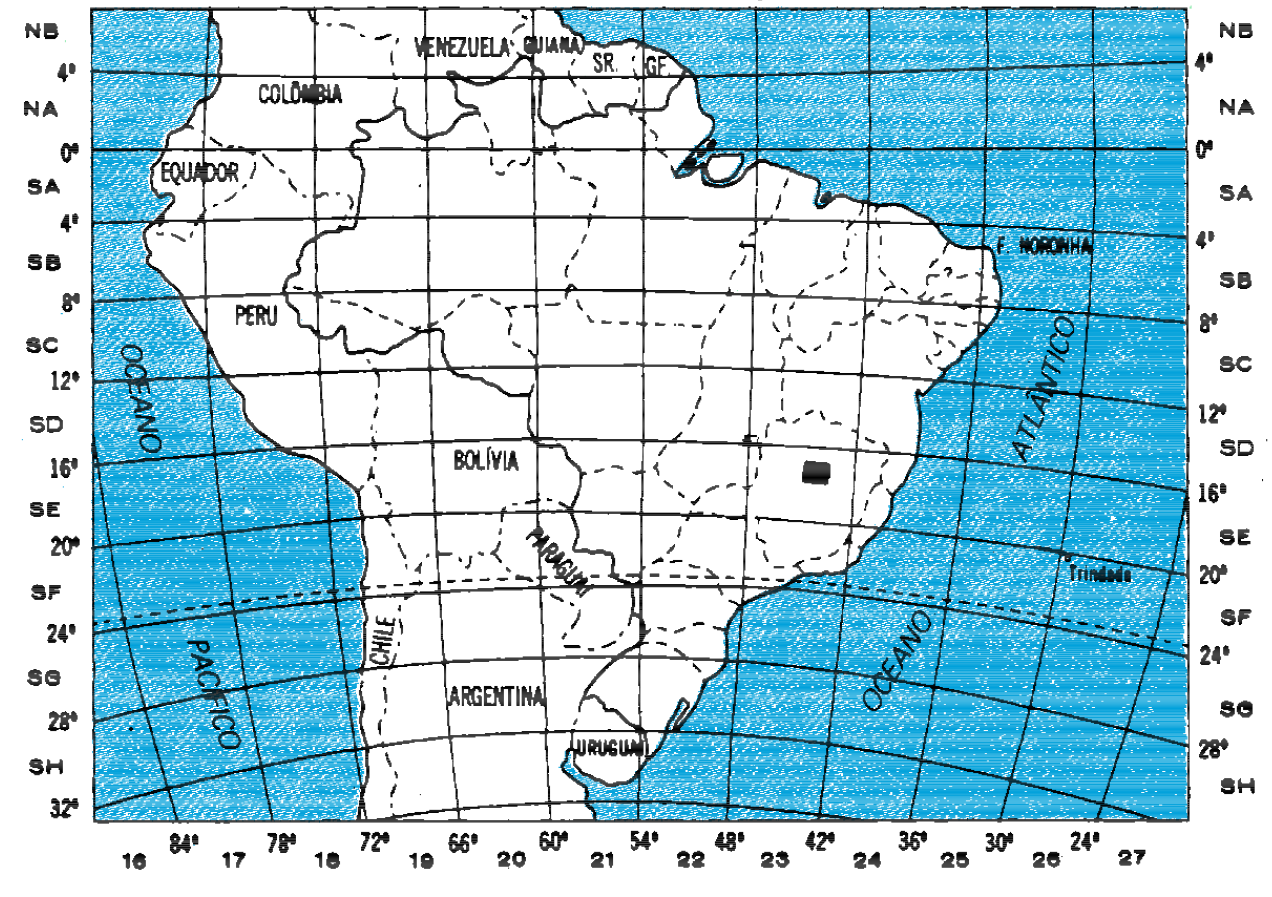
COLÔMBIA
VENEZUELA
GUIANA
SR.
GF.
EQUADOR
PERU
BOLÍVIA
PARAGUAI
CHILE
ARGENTINA
URUGUAI
F. NORONHA
Trindade
OCEANO PACÍFICO
OCEANO ATLÂNTICO
NB NA SA SB SC SD SE SF SG SH
17 18 19 20 21 22 23 24 25 26

Compilação, preparo para impressão e impressão pelo IBGE

ARTICULAÇÃO DA FOLHA

SE-23-V-B	SE-23-X-A	SE-23-X-B
SE-23-V-D	PIRAPORA SE-23-X-C	SE-23-X-D
TRÊS MARIAS SE-23-Y-B	SE-23-Z-A	SE-23-Z-B

ÍNDICE DE COMPILAÇÃO

PIRAPORA MI-2345 DSG – 1971	JEQUITAÍ MI-2346 DSG – 1972	BOCAIÚVA MI-2347 IBGE – 1978
VÁRZEA DA PALMA MI-2383 DSG – 1969	SERRA DO CABRAL MI-2384 DSG – 1970	CURIMATAÍ MI-2385 IBGE – 1978

PIRAPORA, MG