SECRETARIA DE PLANEJAMENTO DA PRESIDÊNCIA DA REPÚBLICA
IBGE

REGIÃO NORTE DO BRASIL – 1:250 000

RIO DEMINI

FOLHA NA.20-Z-C
MIR-43

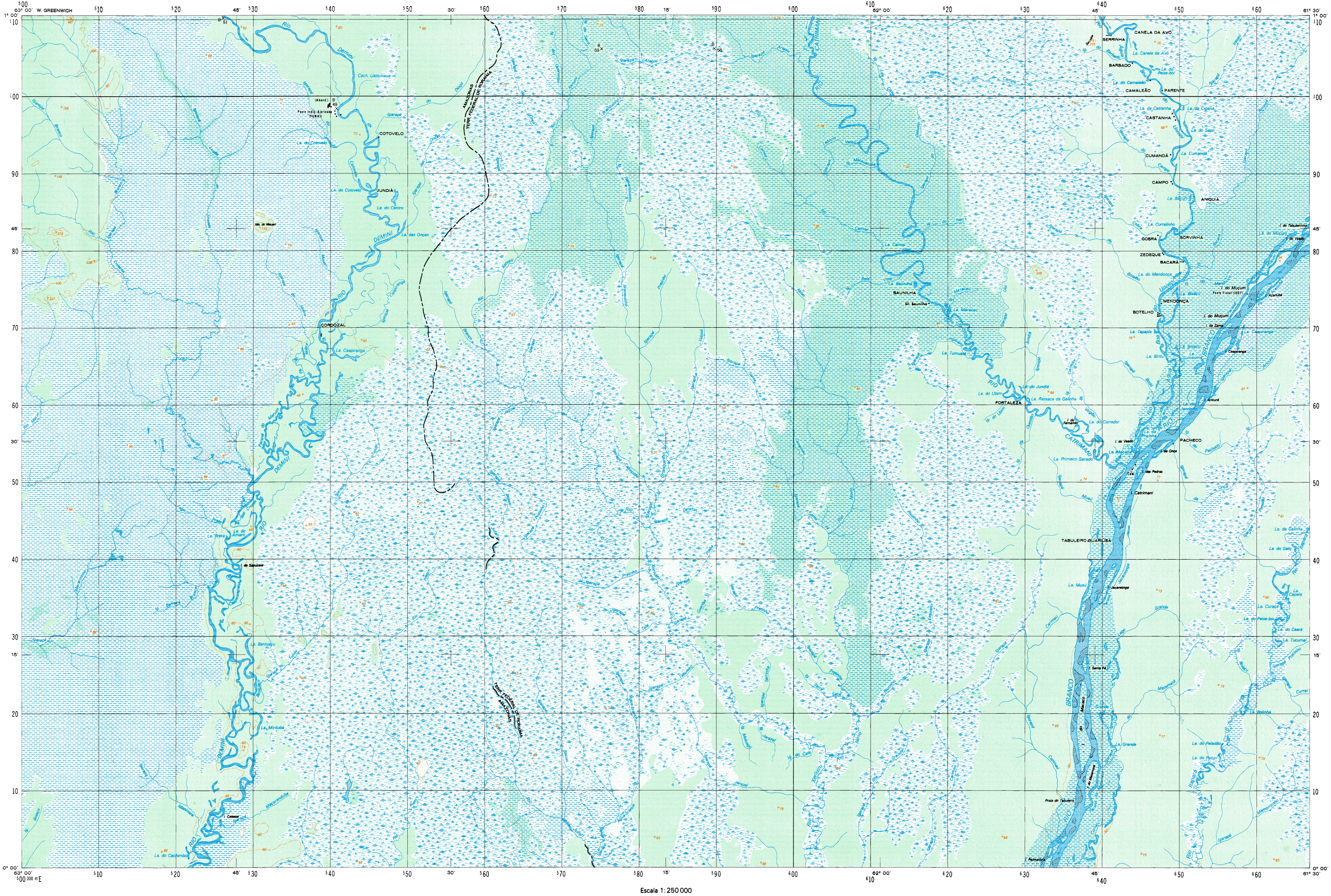
63° 00' W. GREENWICH
1° 00'
0° 00'
61° 30'
45'
30'
15'
62° 00'
500 000 m E
Rio Demini
RIO DEMINI
Cach. Uaticinaua
(Aband.)
Posto Indig. Ajuricaba (FUNAI)
COTOVELO
La. do Cotovelo
JUNDIÁ
La. do Centro
La. das Onças
Mo. do Mauari
CORDOZAL
La. Caapiranga
AMAZONAS
TERR. FEDERAL DE RORAIMA
Rio Branco
Igarapé Luzia
Rio Catrimani
RIO CATRIMANI
Igarapé Arapixi
La. Camoji
BAUNILHA
Sít. Baunilha
La. Baunilha
La. Maracaú
La. Tumuaá
La. do Jundiá
La. do Ubim
La. Ressaca da Galinha
FORTALEZA
I. do Fernando
La. do Corredor
La. Primeiro Sacado
La. Macaru
CANELA DA AVÓ
SERRINHA
Serrinha
La. Canela da Avó
BARBADO
La. do Peixe-boi
La. do Camaleão
CAMALEÃO
PARENTE
La. da Castanha
La. da Cigana
CASTANHA
La. do Sapo
Rio Univini
CUMANDÁ
La. Cumandá
CAMPO
La. Bacuri
ANIQUIÁ
La. Curralinho
COBRA
SORVINHA
ZEDEQUE
BACARÁ
La. do Mendonça
I. do Tabuleirinho
La. do Muçum
I. do Veado
I. do Muçum
Posto Fiscal (IBDF)
I. Açaituba
MENDONÇA
BOTELHO
I. do Muçum
I. de Zama
La. Caapiranga
La. Tapajós
La. Biritu
La. Boiaçu
La. Sumaúma
I. Caapiranga
I. Aricurá
RIO BRANCO
PACHECO
I. do Veado
I. de Onça
I. das Pedras
I. Catrimani
TABULEIRO GUARIÚBA
I. Jacaretinga
La. Muaú
La. de Galinha
La. do Galo
La. Capela
La. Curaçá
La. do Peixe-boi
La. do Ceará
La. Tucumaí
I. Santa Fé
La. Bolinha
La. Grande
I. do Macaco
I. do Matamatá
Praia do Tabuleiro
La. do Peladão
La. do Paturi
I. Palmatória
Rio Itapará
Igarapé Memorizinho
I. de Sapucaia
La. do Amaro
La. Preta
La. Bentuaçu
La. Mirituba
I. Calessa
La. do Cachimbo
Igarapé Maçaranduba
Rio Novo
Rio Xeriuini
Igarapé Pretinho
Igarapé Tefé
Igarapé Tabuleiro
Ig. do Café
Jarazal
Rio Jufari
Igarapé Água-branca

Escala 1:250 000

5 0 5 10 15 20 Quilômetros

LOCALIDADES

Mais de 500 000 habitantes	CIDADE
De 100 000 a 500 000 habitantes	CIDADE
De 20 000 a 100 000 habitantes	CIDADE
De 5 000 a 20 000 habitantes	CIDADE
Até 5 000 habitantes	CIDADE
Vila	Vila
Povoado	Povoado
Lugarejo, núcleo e propriedade rural	Lugarejo

LIMITES

Internacional
Estadual
Áreas Especiais

VIAS DE CIRCULAÇÃO

RODOVIAS

Pavimentada duas ou mais pistas
Pavimentada
Não pavimentada
Outras estradas
Caminho
Indicativo de estrada: Federal, Estadual 080 050

ESTRADAS DE FERRO

	Via simples	Via dupla ou múltipla
Bitola normal ou larga		
Bitola estreita		

ELEMENTOS ALTIMÉTRICOS

Ponto trigonométrico. Ponto astronômico △453 ⊕
Ponto barométrico. Ponto de satélite B×166
Cota comprovada. Cota não comprovada ×453 ×453
Superfície deformada. Areia

ELEMENTOS PLANIMÉTRICOS

Linha transmissora de energia. Cerca AT BT
Linha telefônica e telegráfica Tel. Telég.
Igreja. Escola. Mina
Aeroporto, campo de pouso

ELEMENTOS DE VEGETAÇÃO

Mata, floresta. Cerrado, caatinga, macega
Culturas. Vinhedo
Mangue. Erva tropical
Arrozal: terreno seco, úmido

ELEMENTOS DE HIDROGRAFIA

Terreno sujeito a inundação. Salina
Curso d'água, lago ou lagoa intermitente
Brejo ou pântano
Poço (água). Nascente
Rápidos e cataratas grandes
Rápidos e cataratas
Rocha submersa e a descoberto
Molhe e represa: alvenaria e terra
Ancoradouro. Rio seco ou de aluvião
Recife rochoso

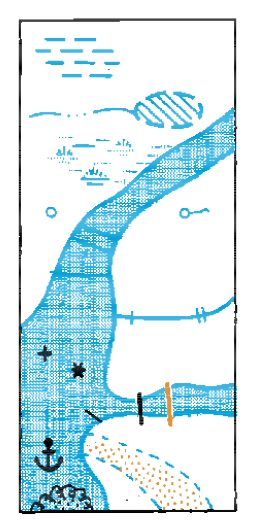

Escala de Declividade

1° 2° 3° 4° 5° 10° 15° 20° 25° 35° 45°

EQÜIDISTÂNCIA DAS CURVAS DE NÍVEL: 100 METROS

AS CURVAS DE NÍVEL APROXIMADAS, TRAÇADAS SOBRE AS COPAS DAS ÁRVORES, ESTÃO REPRESENTADAS EM LINHA INTERMITENTE.

PROJEÇÃO UNIVERSAL TRANSVERSA DE MERCATOR

DATUM VERTICAL: IMBITUBA - S. CATARINA
DATUM HORIZONTAL: SAD-69

ORIGEM DA QUILOMETRAGEM UTM. "EQUADOR E MERIDIANO 63° W.GR."
ACRESCIDA A CONSTANTE DE 500 km NO MERIDIANO

DIREITOS DE REPRODUÇÃO RESERVADOS

A DIRETORIA DE GEODÉSIA E CARTOGRAFIA agradece a gentileza da comunicação de falhas ou omissões verificadas nesta Folha.

Primeira edição – IBGE
Primeira impressão – 1983

DECLINAÇÃO MAGNÉTICA EM 1983
E CONVERGÊNCIA MERIDIANA
DO CENTRO DA FOLHA

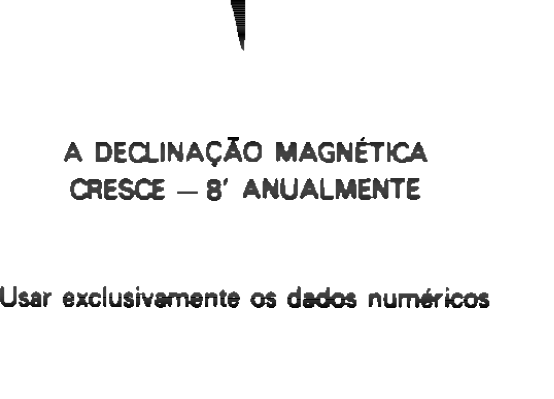
NM NG NQ
– 09° 17'
– 0° 00' 23"

A DECLINAÇÃO MAGNÉTICA CRESCE – 8' ANUALMENTE

Usar exclusivamente os dados numéricos

LOCALIZAÇÃO DA FOLHA

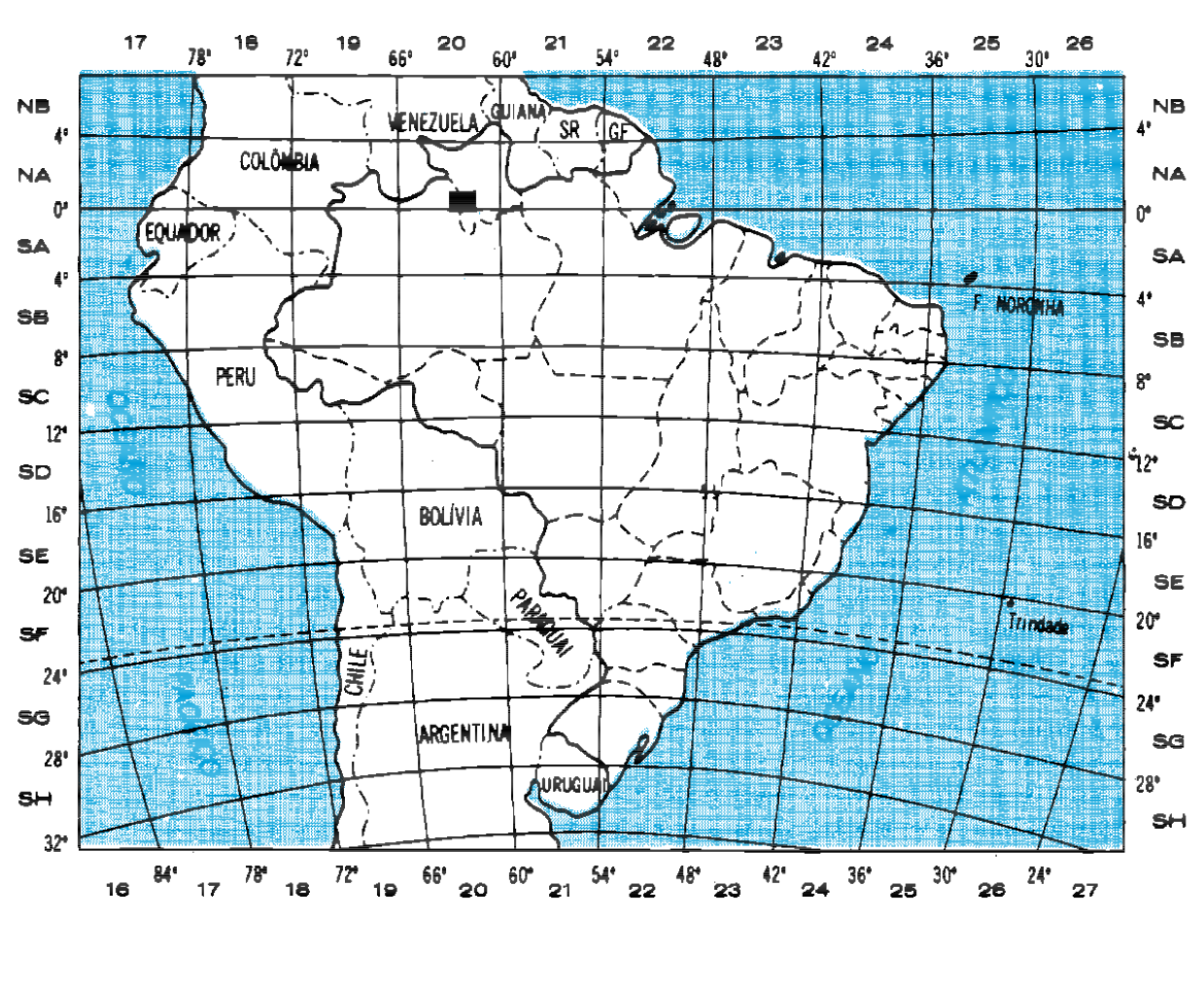
COLÔMBIA
VENEZUELA
GUIANA
SR
GF
EQUADOR
PERU
BOLÍVIA
CHILE
PARAGUAI
ARGENTINA
URUGUAI
F. NORONHA
Trindade
NB
NA
SA
SB
SC
SD
SE
SF
SG
SH

EXECUÇÃO DAS FASES

FASES	EXECUTANTES	ANO
Cobertura Aérea	Aerofoto Cruzeiro S.A.	1980
Apoio de Campo	IBGE	1981
Restituição		1983
Desenho		1983
Impressão		1983

ARTICULAÇÃO DA FOLHA

MIR-28	MIR-29	MIR-30
MIR-42	RIO DEMINI MIR-43	SÃO JOSÉ DE ANAUÁ MIR-44
MIR-57	BARCELOS MIR-58	RIO ALALAÚ MIR-59

RIO DEMINI-AM, RR