SECRETARIA DE PLANEJAMENTO DA PRESIDÊNCIA DA REPÚBLICA

IBGE

REGIÃO NORTE DO BRASIL — 1:250 000

# RIO IRIRI

FOLHA SB.22-Y-C
MIR-223

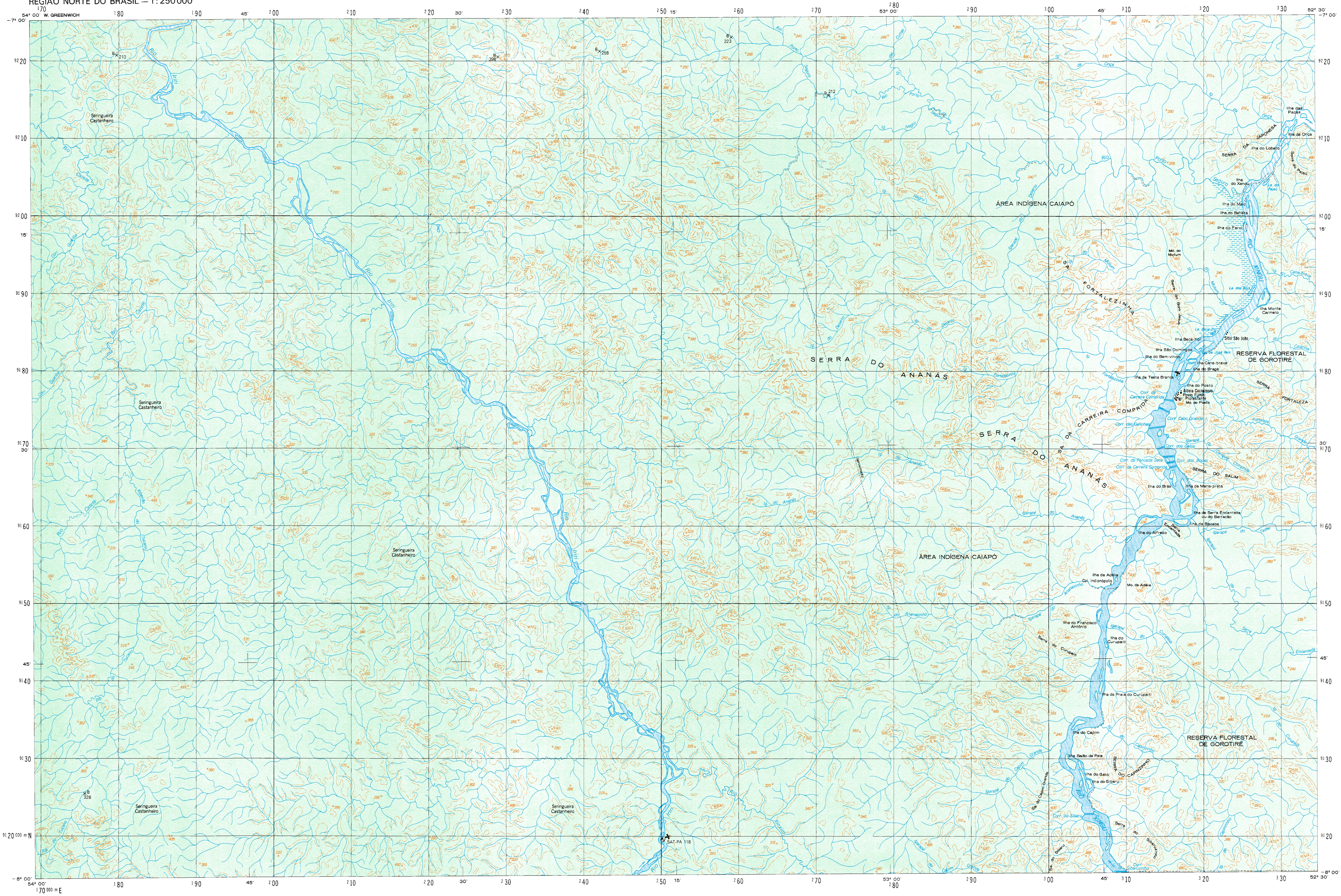
54° 00' W. GREENWICH
-7° 00'
52° 30'
53° 00'
-8° 00'
170 000 m E
91 20 000 m N
Rio Iriri
Rio Catete
Corr. Guariba
Ribeirão do Tucano
Rib. do Tucano
Seringueira Castanheiro
B 210
B 398
B 258
B 223
B 212
B 328
Rio Porto Seguro
Ig. das Cutias
Ig. Negro
Ig. da Onça
Ig. do Deserto
Igarapé do Deserto
Ig. do Mutum
Ig. Fortalezinha
Ig. do Ananás
Igarapé do Ananás
Ig. do Ananasinho
Igarapé do Ananasinho
Igarapé do Curupaiti
Igarapé do Tadeu
Igarapé do Capim Grande
Ig. do Capinzinho
Rio Xinxim
ÁREA INDÍGENA CAIAPÓ
SERRA DO ANANÁS
SERRA DA CARREIRA COMPRIDA
SA. FORTALEZINHA
SERRA DA JAPONESA
Serra do Pajaú
Serra do Bom Jesus
Mo. do Mutum
SERRA DO SALIM
SERRA FORTALEZA
Serra Encantada
Serra do Curupaiti
SERRA DO CAPINZINHO
Sa. do Capim Grande
Sa. do Sibaru
Serra do Sibaruzinho
RIO XINGU
RESERVA FLORESTAL DE GOROTIRÉ
Ilha das Pacas
Ilha da Onça
Ilha do Lobato
Ilha do Xandu
La. do Pajaú
Ilha do Meio
Ilha do Batista
Ilha do Farol
La. dos Bois
Ilha Monte Carmelo
La. Beija-flor
Ilha Beija-flor
Sítio São João
Ilha São Domingos
La. de José Reis
Ilha do Bem-vindo
Ilha Cana-brava
Ilha do Braga
Ilha da Testa Branca
Ilha do Posto
Aldeia Cocraimoro
Posto FUNAI
Igr. Protestante
Mo. do Posto
Corr. da Carreira Comprida
Corr. Cabo Grande
Corr. das Galinhas
Corr. dos Gatos
Corr. da Pancada Seca
Corr. dos Bodes
Ilha do Brás
Ilha da Maria-preta
Ilha da Serra Encantada ou do Barracão
Ilha da Bacaba
Ilha do Alfredo
Ilha da Adélia
Col. Indionópolis
Mo. da Adélia
Ilha do Francisco Antônio
Ilha do Curupaiti
Ilha da Praia do Curupaiti
Ilha do Capim
Ilha Baião de Peia
Ilha do Gato
Ilha do Sibaru
Corr. do Sibaru
Corr. Sibaruzinho
Ig. Cana-brava
Ig. Catarina
SAT-PA 118
(aproximado)

Escala 1:250 000

5 0 5 10 15 20 Quilômetros

**LOCALIDADES**

| | |
|---|---|
| Mais de 500 000 habitantes | CIDADE |
| De 100 000 a 500 000 habitantes | CIDADE |
| De 20 000 a 100 000 habitantes | CIDADE |
| De 5 000 a 20 000 habitantes | CIDADE |
| Até 5 000 habitantes | CIDADE |
| Vila | Vila |
| Povoado | Povoado |
| Núcleo ou propriedade rural | Núcleo |

**LIMITES**

- Internacional
- Estadual
- Áreas Especiais

**VIAS DE CIRCULAÇÃO**

ESTRADAS DE RODAGEM

- Auto-estrada
- Estrada pavimentada — Pista dupla
- Estrada pavimentada — Pista simples
- Estrada não pavimentada
  - Tráfego permanente
  - Tráfego periódico
- Caminho
- Trilha
- Prefixo de estrada: federal, estadual — 080, 050

ESTRADA DE FERRO

| | Via simples | Via dupla ou múltipla |
|---|---|---|
| Bitola normal ou larga | | |
| Bitola estreita | | |

**ELEMENTOS ALTIMÉTRICOS**

- Ponto trigonométrico. Ponto astronômico — △453 ⊕
- Ponto barométrico. Ponto de satélite — B×166
- Cota comprovada. Cota não comprovada — ×453 ×453
- Superfície deformada. Areia

**ELEMENTOS PLANIMÉTRICOS**

- Linha transmissora de energia. Cerca — AT BT
- Linha telefônica e telegráfica — Tel. Teleg.
- Igreja. Escola. Mina
- Aeroporto, campo de pouso

**ELEMENTOS DE VEGETAÇÃO**

- Mata, floresta. Cerrado, caatinga, macega
- Culturas. Vinhedo
- Mangue. Erva tropical
- Arrozal: terreno seco, úmido

**ELEMENTOS DE HIDROGRAFIA**

- Terreno sujeito a inundação. Salina
- Curso d'água, lago ou lagoa intermitente
- Brejo ou pântano
- Poço (água). Nascente
- Rápidos e cataratas grandes
- Rápidos e cataratas
- Rocha submersa e a descoberto
- Molhe e represa: alvenaria e terra
- Ancoradouro. Rio seco ou de aluvião
- Recife rochoso

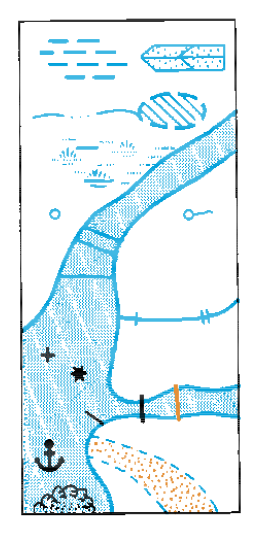

Escala de Declividade

1° 2° 3° 4° 5° 10° 15° 20° 25° 35° 45°

EQÜIDISTÂNCIA DAS CURVAS DE NÍVEL: 100 METROS

AS CURVAS DE NÍVEL APROXIMADAS, TRAÇADAS SOBRE AS COPAS DAS ÁRVORES, ESTÃO REPRESENTADAS EM LINHA INTERMITENTE.

PROJEÇÃO UNIVERSAL TRANSVERSA DE MERCATOR

DATUM VERTICAL: IMBITUBA - S. CATARINA
DATUM HORIZONTAL: SAD-69

ORIGEM DA QUILOMETRAGEM UTM. "EQUADOR E MERIDIANO 51° W.GR." ACRESCIDAS AS CONSTANTES: 10 000 km E 500 km, RESPECTIVAMENTE.

DIREITOS DE REPRODUÇÃO RESERVADOS

A DIRETORIA DE GEODÉSIA E CARTOGRAFIA agradece a gentileza da comunicação de falhas ou omissões verificadas nesta Folha.

Primeira edição — IBGE
Primeira impressão — 1982

DECLINAÇÃO MAGNÉTICA EM 1982 E CONVERGÊNCIA MERIDIANA DO CENTRO DA FOLHA

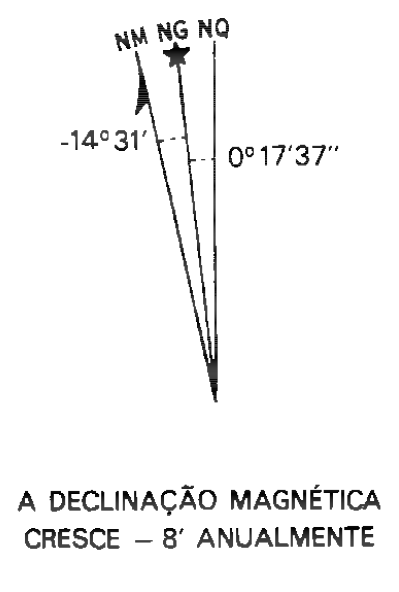
NM NG NQ
-14°31'
0°17'37"

A DECLINAÇÃO MAGNÉTICA CRESCE — 8' ANUALMENTE

Usar exclusivamente os dados numéricos

LOCALIZAÇÃO DA FOLHA

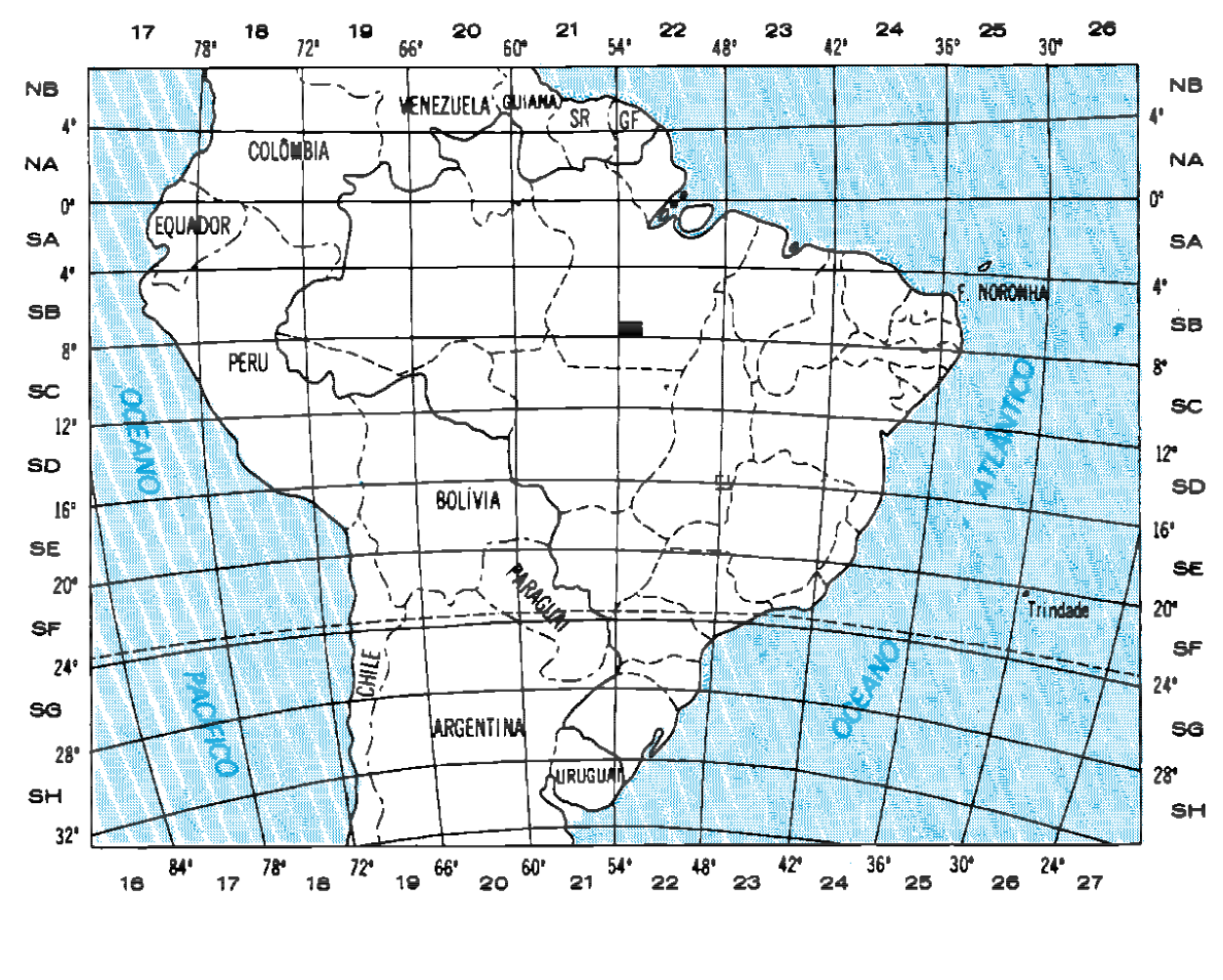
VENEZUELA
GUIANA
SR
GF
COLÔMBIA
EQUADOR
PERU
BOLÍVIA
PARAGUAI
CHILE
ARGENTINA
URUGUAI
F. NORONHA
Trindade
OCEANO PACÍFICO
OCEANO ATLÂNTICO
NB NA SA SB SC SD SE SF SG SH

EXECUÇÃO DAS FASES

| FASES | EXECUTANTES | ANO |
|---|---|---|
| Cobertura Aérea | Força Aérea Brasileira | 1979 |
| Apoio de Campo | IBGE | 1980 |
| Restituição | | 1982 |
| Desenho | | 1982 |
| Impressão | | 1982 |

ARTICULAÇÃO DA FOLHA

| | | |
|---|---|---|
| MIR-195 | MIR-196 | MIR-197 |
| RIO BAÚ<br>MIR-222 | RIO IRIRI<br>MIR-223 | RIO FRESCO<br>MIR-224 |
| MIR-249 | RIO XIXÉ<br>MIR-250 | SERRA CUBENCRANQUÉM<br>MIR-251 |

RIO IRIRI, PA