SECRETARIA DE PLANEJAMENTO DA PRESIDÊNCIA DA REPÚBLICA
IBGE

REGIÃO CENTRO-OESTE DO BRASIL — 1:250 000

RIO VERDE

FOLHA SE.22-X-C
MIR-422

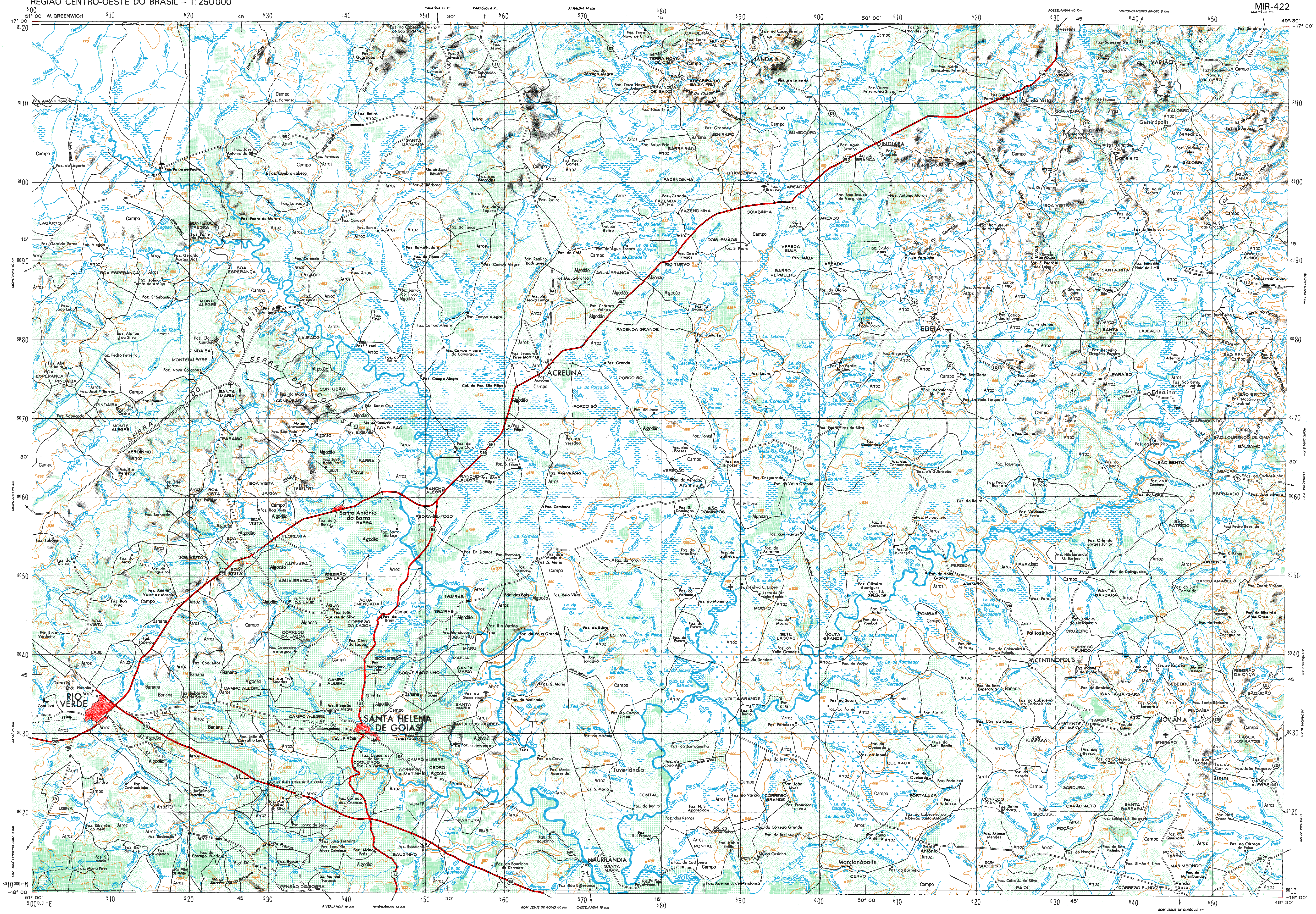
500
51° 00' W. GREENWICH
510
520
45'
530
540
550
30'
560
570
580
15'
590
600
50° 00'
610
620
630
640
650
49° 30'
-17° 00'
-18° 00'
8120
8110
8100
15'
8090
8080
8070
30'
8060
8050
8040
45'
8030
8020
8010 000 m N
500 000 m E
PARAÚNA 12 Km
PARAÚNA 6 Km
PARAÚNA 14 Km
POSSELÂNDIA 40 Km
ENTRONCAMENTO BR-060 8 Km
GUAPÓ 25 Km
MONTIVIDIU 40 Km
MONTIVIDIU 29 Km
JATAÍ 75 Km
FAZ. JOSÉ FERREIRA LIMA 3 Km
RIVERLÂNDIA 19 Km
RIVERLÂNDIA 12 Km
BOM JESUS DE GOIÁS 80 Km
CASTELÂNDIA 16 Km
BOM JESUS DE GOIÁS 33 Km
MARIPOTABA 1 Km
PONTALINA 8 Km
PONTALINA 2 Km
ALOÂNDIA 2 Km
ALOÂNDIA 10 Km
GOIATUBA 20 Km
RIO VERDE
SANTA HELENA DE GOIAS
ACREÚNA
EDÉIA
INDIARA
JANDAIA
VICENTINOPOLIS
JOVIÂNIA
Santo Antônio da Barra
Maurilândia
Tuverlândia
Marcianópolis
Edealina
Gameleira
Gessinápolis
São Benedito
Linda Vista
Guarilândia
Palitozinho
Arantina
VARJÃO
SERRA DO CARGUEIRO
SERRA DA CONFUSÃO
SERRA DA BOA VISTA
SERRA DA ÁGUA LIMPA
SERRA AGUAPÉ
Rio Verde ou Verdão
Rio Turvo
Rio dos Bois
Rio Ponte de Pedra
Rio Verdinho
Rio Preto
Usina Hidrelétrica de Rio Verde

Escala 1:250 000

5 0 5 10 15 20 Quilômetros

Compilação, preparo para impressão e impressão pelo IBGE

LOCALIDADES

Mais de 500 000 habitantes	CIDADE
De 100 000 a 500 000 habitantes	CIDADE
De 20 000 a 100 000 habitantes	CIDADE
De 5 000 a 20 000 habitantes	CIDADE
Até 5 000 habitantes	CIDADE
Vila	Vila
Povoado	Povoado
Lugarejo, núcleo e propriedade rural	Lugarejo

LIMITES

- Internacional
- Estadual
- Áreas Especiais

VIAS DE CIRCULAÇÃO

RODOVIAS

- Pavimentada duas ou mais pistas
- Pavimentada
- Não pavimentada
- Outras estradas
- Caminho
- Indicativo de estrada: Federal, Estadual 060 050

ESTRADAS DE FERRO

	Via simples	Via dupla ou múltipla
Bitola normal ou larga		
Bitola estreita		

ELEMENTOS ALTIMÉTRICOS

Ponto trigonométrico. Ponto astronômico	△453	⊕
Ponto barométrico. Ponto de satélite	B×166	⌖
Cota comprovada. Cota não comprovada	×453	×453
Superfície deformada. Areia	▨	▨

ELEMENTOS PLANIMÉTRICOS

Linha transmissora de energia. Cerca	AT BT	
Linha telefônica e telegráfica	Tel.	Teleg.
Igreja. Escola. Mina		
Aeroporto, campo de pouso		

ELEMENTOS DE VEGETAÇÃO

- Mata, floresta. Cerrado, caatinga, macega
- Culturas. Vinhedo
- Mangue. Erva tropical
- Arrozal: terreno seco, úmido

ELEMENTOS DE HIDROGRAFIA

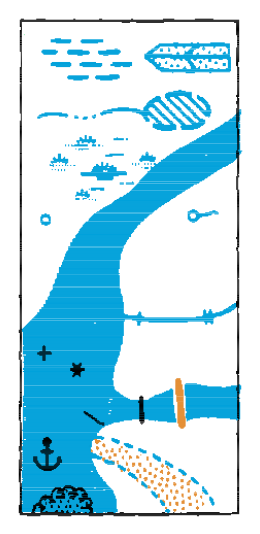

- Terreno sujeito a inundação. Salina
- Curso d'água, lago ou lagoa intermitente
- Brejo ou pântano
- Poço (água). Nascente
- Rápidos e cataratas grandes
- Rápidos e cataratas
- Rocha submersa e a descoberto
- Molhe e represa: alvenaria e terra
- Ancoradouro. Rio seco ou de aluvião
- Recife rochoso

Escala de Declividade

1° 2° 3° 5° 10° 15° 20° 25° 35° 45°

EQÜIDISTÂNCIA DAS CURVAS DE NÍVEL: 100 METROS

AS CURVAS MESTRAS ESTÃO REPRESENTADAS EM LINHA GROSSA CONTÍNUA E CORRESPONDEM A CADA 5a. CURVA DE NÍVEL

PROJEÇÃO UNIVERSAL TRANSVERSA DE MERCATOR

DATUM VERTICAL: IMBITUBA - S. CATARINA
DATUM HORIZONTAL: SAD-69

ORIGEM DA QUILOMETRAGEM UTM: "EQUADOR E MERIDIANO 51° W.GR. ACRESCIDAS AS CONSTANTES: 10 000 km E 500 km, RESPECTIVAMENTE.

DIREITOS DE REPRODUÇÃO RESERVADOS

A DIRETORIA DE GEODÉSIA E CARTOGRAFIA agradece a gentileza da comunicação de falhas ou omissões verificadas nesta Folha.

Primeira edição — IBGE
Primeira impressão — 1983

DECLINAÇÃO MAGNÉTICA EM 1983
E CONVERGÊNCIA MERIDIANA
DO CENTRO DA FOLHA

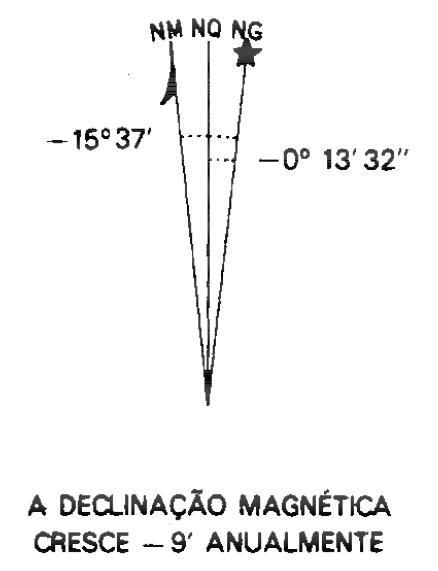
NM
NQ
NG
-15°37'
-0° 13' 32"

A DECLINAÇÃO MAGNÉTICA CRESCE — 9' ANUALMENTE

Usar exclusivamente os dados numéricos

LOCALIZAÇÃO DA FOLHA

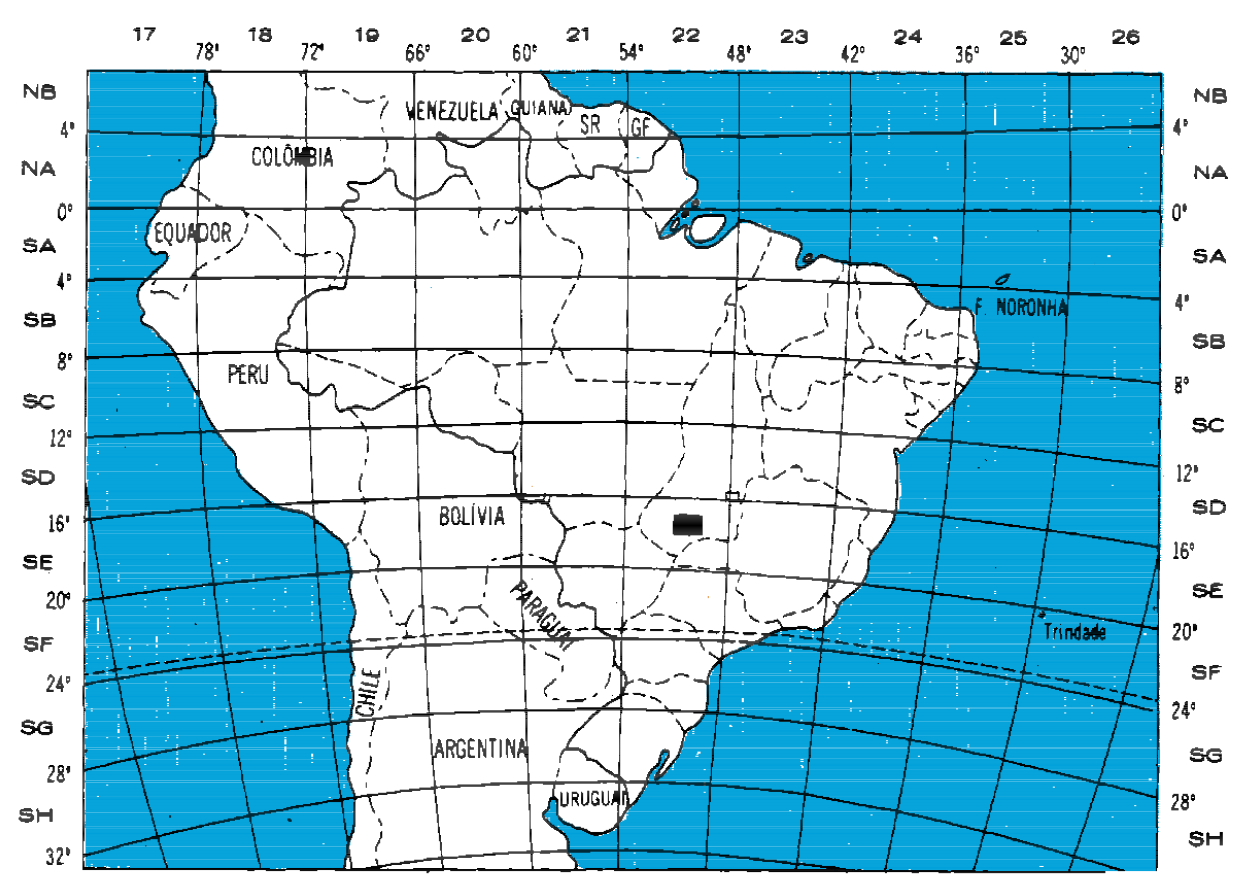
17 18 19 20 21 22 23 24 25 26
NB NA SA SB SC SD SE SF SG SH
VENEZUELA
GUIANA
SR
GF
COLÔMBIA
EQUADOR
PERU
BOLÍVIA
PARAGUAI
CHILE
ARGENTINA
URUGUAI
F. NORONHA
Trindade

ARTICULAÇÃO DA FOLHA

IPORÁ MIR-407	SÃO LUÍS DE MONTES BELOS MIR-408	GOIÂNIA MIR-409
JATAÍ MIR-421	RIO VERDE MIR-422	MORRINHOS MIR-423
CAÇU MIR-434	QUIRINÓPOLIS MIR-435	UBERLÂNDIA MIR-436

ÍNDICE DE COMPILAÇÃO

RIBEIRÃO PINDAÍBA MI-2333 IBGE-1974	JANDAIA MI-2334 IBGE-1974	EDÉIA MI-2335 IBGE-1974
RIO VERDE MI-2371 IBGE 1974	MAURILÂNDIA MI-2372 IBGE-1974	JOVIÂNIA MI-2373 IBGE-1973

RIO VERDE, GO