MINISTÉRIO DA ECONOMIA, FAZENDA E PLANEJAMENTO
IBGE
REGIÃO NORTE DO BRASIL — 1:250 000

# SERRA DO BACAJÁ

FOLHA SB.22-V-D
MI-170


52° 30′ W. GREENWICH
-5° 00′
52° 00′
51° 00′
-6° 00′
15′
30′
45′
340
350
360
370
380
390
400
410
420
430
440
450
460
470
480
490
500
94 40
94 30
94 20
94 10
94 00
93 90
93 80
93 70
93 60
93 50
93 40 000 m N
340 000 m E
TERRA INDÍGENA BACAJÁ
TERRA INDÍGENA BACAJÁ
TERRA INDÍGENA ARAWETE-IGARAPÉ IPIXUNA
TERRA INDÍGENA APYTEREWA
SERRA DO BACAJÁ
SERRA DO BACAJÁ
SERRA DO BACAJÁ
FLORESTA NACIONAL DO TAPIRAPÉ-AQUIRI
FLORESTA NACIONAL DO TAPIRAPÉ-AQUIRI
Igarapé Ipixuna
Igarapé Ipixuna
Igarapé Arroz Cru
Rio Bacajá
Igarapé Faveira
Cabeceiras do Rio Bacajá
Rio Bacajá
Rio Bacajá
Igarapé Bom Jardim
Igarapé Bom Jardim
Grotão da Onça
Igarapé São Sebastião
Igarapé São Sebastião
Rio Aquiri
Rio Aquiri
SAT. PA 241
(aproximado)
(aproximado)
B 176
B 191
B 191
B 194
B 213
B 195
B 182
B 184
B 152
B 152
B 158
B 147
B 215

Primeira edição - 1991
Primeira impressão - 1991

Escala 1:250 000

5 0 5 10 15 20 Quilômetros

**LOCALIDADES**

| | |
|---|---|
| Mais de 500000 habitantes | CIDADE |
| De 100000 a 500000 habitantes | CIDADE |
| De 20000 a 100000 habitantes | CIDADE |
| De 5000 a 20000 habitantes | CIDADE |
| Até 5000 habitantes | CIDADE |
| Vila | Vila |
| Povoado, núcleo | Povoado |
| Lugarejo, propriedade rural | Lugarejo |
| Nome local | NOME LOCAL |

**LIMITES**

- Internacional
- Estadual
- Municipal
- Áreas Especiais

**VIAS DE CIRCULAÇÃO**

RODOVIAS

- Pavimentada duas ou mais pistas
- Pavimentada
- Não pavimentada
- Outras estradas
- Caminho
- Indicativo de estrada: Federal, Estadual 080 050

ESTRADAS DE FERRO

| | Via simples | Via dupla ou múltipla |
|---|---|---|
| Bitola normal ou larga | | |
| Bitola estreita | | |

**ELEMENTOS ALTIMÉTRICOS**

- Ponto trigonométrico. Ponto astronômico △453 ⊕
- Ponto barométrico. Ponto de satélite B×166
- Cota comprovada. Cota não comprovada ×453 ×453
- Superfície deformada. Areia

**ELEMENTOS PLANIMÉTRICOS**

- Linha transmissora de energia. Cerca AT BT
- Linha telefônica e telegráfica Tel. Teleg.
- Igreja. Escola. Mina
- Aeroporto, campo de pouso

**ELEMENTOS DE VEGETAÇÃO**

- Mata, floresta. Cerrado, caatinga, macega
- Culturas. Vinhedo
- Mangue. Erva tropical
- Arrozal: terreno seco, úmido

**ELEMENTOS DE HIDROGRAFIA**

- Terreno sujeito a inundação. Salina
- Curso d'água, lago ou lagoa intermitente
- Brejo ou pântano
- Poço (água). Nascente
- Rápidos e cataratas grandes
- Rápidos e cataratas
- Rocha submersa e a descoberto
- Molhe e represa: alvenaria e terra
- Ancoradouro. Rio seco ou de aluvião
- Recife rochoso

Escala de Declividade

1° 2° 3° 4° 5° 10° 15° 20° 25° 35° 45°

EQÜIDISTÂNCIA DAS CURVAS DE NÍVEL: 100 METROS

AS CURVAS MESTRAS ESTÃO REPRESENTADAS EM LINHA GROSSA CONTÍNUA E CORRESPONDEM A CADA 5a. CURVA DE NÍVEL

SISTEMA DE PROJEÇÃO UTM

(ÁREA: 18380,8 km² K: 0,999685)

DATUM VERTICAL: IMBITUBA S. CATARINA
DATUM HORIZONTAL: SAD-69

ORIGEM DA QUILOMETRAGEM UTM "EQUADOR E MERIDIANO 51° WGR." ACRESCIDAS AS CONSTANTES: 10000 km E 500 km, RESPECTIVAMENTE

DIREITOS DE REPRODUÇÃO RESERVADOS

A DIRETORIA DE GEOCIÊNCIAS agradece a gentileza da comunicação de falhas ou omissões verificadas nesta Folha.

AV. BRASIL, 15671 — PARADA DE LUCAS
RIO DE JANEIRO — RJ. — CEP. 21241

DECLINAÇÃO MAGNÉTICA EM 1991,0 E CONVERGÊNCIA MERIDIANA PLANA DO CENTRO DA FOLHA

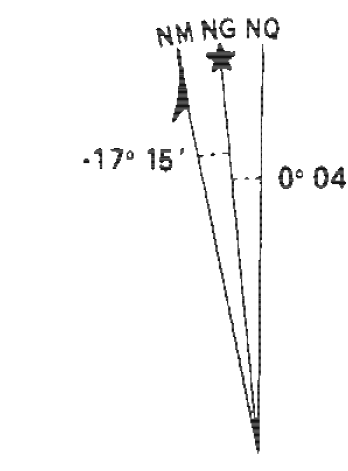
NM
NG
NQ
-17° 15′
0° 04′19″

A DECLINAÇÃO MAGNÉTICA CRESCE -7′ ANUALMENTE

FONTE: MAPA MAGNÉTICO DO BRASIL - 1990,0
CNPq - OBSERVATÓRIO NACIONAL

Usar exclusivamente os dados numéricos

LOCALIZAÇÃO DA FOLHA

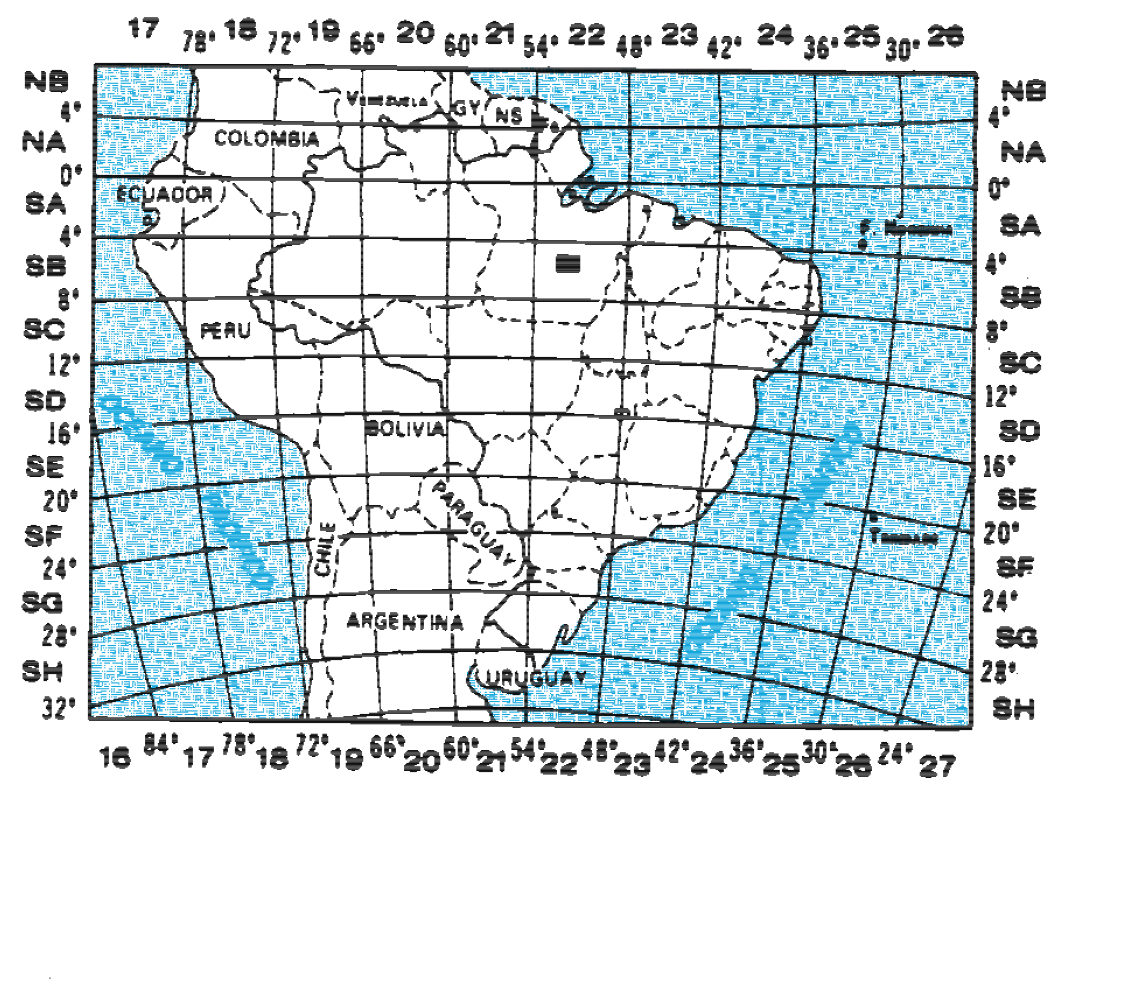
NB
NA
SA
SB
SC
SD
SE
SF
SG
SH
COLOMBIA
ECUADOR
PERU
BOLIVIA
CHILE
PARAGUAY
ARGENTINA
URUGUAY
VENEZUELA
GY
NS

Compilação, preparo para impressão — IBGE — DIRETORIA DE GEOCIÊNCIAS
Impressão pelo IBGE - CDDI/Departamento de Produção Gráfica

DIVISÃO ADMINISTRATIVA EM: JANEIRO DE 1990

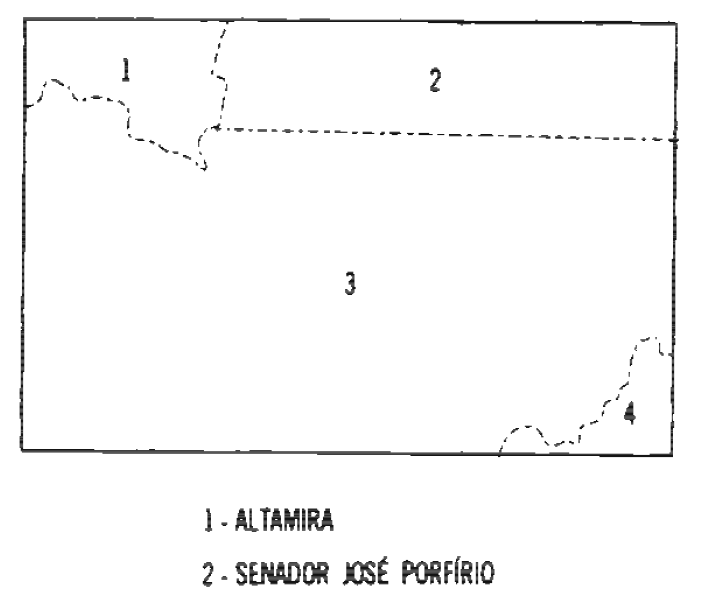

1 - ALTAMIRA
2 - SENADOR JOSÉ PORFÍRIO
3 - SÃO FÉLIX DO XINGU
4 - MARABÁ

ARTICULAÇÃO DA FOLHA

| | | |
|---|---|---|
| SERRA DO ESTRAGADO<br>MI-144 | ALDEIA BACAJÁ<br>MI-145 | REPARTIMENTO<br>MI-146 |
| RIO PARDO<br>MI-169 | SERRA DO BACAJÁ<br>MI-170 | SERRA PELADA<br>MI-171 |
| IGARAPÉ TRIUNFO<br>MI-196 | SÃO FÉLIX DO XINGU<br>MI-197 | SERRA DOS CARAJÁS<br>MI-198 |

ÍNDICE DE COMPILAÇÃO

| | | |
|---|---|---|
| IGARAPÉ BOM JARDIM<br>MI-867<br>IBGE-1985 | IGARAPÉ ARROZ CRU<br>MI-868<br>IBGE-1985 | IGARAPÉ FAVEIRA<br>MI-869<br>IBGE-1985 |
| SERRA DO BACAJÁ<br>MI-944<br>IBGE-1985 | CABECEIRAS DO BACAJÁ<br>MI-945<br>IBGE-1985 | RIO AQUIRI<br>MI-946<br>IBGE-1985 |

SERRA DO BACAJÁ, PA