SECRETARIA DE PLANEJAMENTO E COORDENAÇÃO DA PRESIDÊNCIA DA REPÚBLICA

IBGE

REGIÃO NORTE DO BRASIL — 1:250 000

SERRA DOS UOPIANES

FOLHA SC.20-Y-D
MIR-314

Primeira edição — 1988
Primeira impressão — 1988

Escala 1:250 000

5 0 5 10 15 20 Quilômetros

Compilação, preparo para impressão — IBGE — DIRETORIA DE GEOCIÊNCIAS
Impresso no IBGE - CDDI/Departamento de Produção Gráfica

LOCALIDADES

Mais de 500 000 habitantes	CIDADE
De 100 000 a 500 000 habitantes	CIDADE
De 20 000 a 100 000 habitantes	CIDADE
De 5 000 a 20 000 habitantes	CIDADE
Até 5 000 habitantes	CIDADE
Vila	Vila
Povoado	Povoado
Lugarejo, núcleo e propriedade rural	Lugarejo

LIMITES

- Internacional (demarcado, não demarcado)
- Estadual
- Áreas Especiais

VIAS DE CIRCULAÇÃO

RODOVIAS

- Pavimentada duas ou mais pistas
- Pavimentada
- Não pavimentada
- Outras estradas
- Caminho
- Indicativo de estrada: Federal, Estadual

ESTRADAS DE FERRO

- Bitola normal ou larga (Via simples; Via dupla ou múltipla)
- Bitola estreita

ELEMENTOS ALTIMÉTRICOS

- Ponto trigonométrico. Ponto astronômico
- Ponto barométrico. Ponto de satélite
- Cota comprovada. Cota não comprovada
- Superfície deformada. Areia

ELEMENTOS PLANIMÉTRICOS


- Linha transmissora de energia. Cerca
- Linha telefônica e telegráfica (AT, BT; Tel.; Teleg.)
- Igreja. Escola. Mina
- Aeroporto, campo de pouso

ELEMENTOS DE VEGETAÇÃO

- Mata, floresta. Cerrado, caatinga, macega
- Culturas. Vinhedo
- Mangue. Erva tropical
- Arrozal: terreno seco, úmido

ELEMENTOS DE HIDROGRAFIA

- Terreno sujeito a inundação. Salina
- Curso d'água, lago ou lagoa intermitente
- Brejo ou pântano
- Poço (água). Nascente
- Rápidos e cataratas grandes
- Rápidos e cataratas
- Rocha submersa e a descoberto
- Molha e represa: alvenaria e terra
- Ancoradouro. Rio seco ou aluvião
- Recife rochoso



Escala de Declividade

1° 3° 5° 10°/20°/45° (10°-10°/90° 10°-30°/90° 10°-30°/35°) 2° 4°

EQÜIDISTÂNCIA DAS CURVAS DE NÍVEL: 100 METROS

AS CURVAS MESTRAS ESTÃO REPRESENTADAS EM LINHA GROSSA
CONTÍNUA E CORRESPONDEM A CADA 5a. CURVA DE NÍVEL

SISTEMA DE PROJEÇÃO UTM

(ÁREA: 18102,5 km²; K: 0.999683)

DATUM VERTICAL: IMBITUBA S. CATARINA
DATUM HORIZONTAL: SAD-69

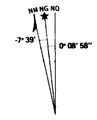
ORIGEM DA QUILOMETRAGEM UTM "EQUADOR E MERIDIANO 63° WGR."
ACRESCIDAS AS CONSTANTES: 10 000 km E 500 km, RESPECTIVAMENTE

DIREITOS DE REPRODUÇÃO RESERVADOS

A DIRETORIA DE GEOCIÊNCIAS agradece a gentileza da comunicação de falhas ou omissões verificadas nesta Folha.

AV. BRASIL, 15671 — PARADA DE LUCAS
RIO DE JANEIRO — RJ — CEP. 21241

DECLINAÇÃO MAGNÉTICA EM 1988,0
E CONVERGÊNCIA MERIDIANA PLANA
DO CENTRO DA FOLHA

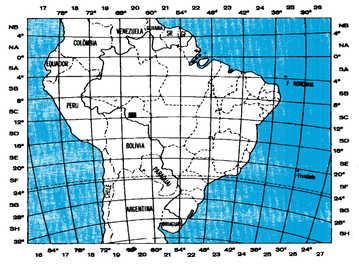


A DECLINAÇÃO MAGNÉTICA
CRESCE -10' ANUALMENTE

FONTE: MAPA MAGNÉTICO DO BRASIL - 1985,0
CNPq - OBSERVATÓRIO NACIONAL

Usar exclusivamente os dados numéricos

LOCALIZAÇÃO DA FOLHA



ARTICULAÇÃO DA FOLHA

GUAJARÁ MIRIM MIR-293	ALTO JAMARI MIR-294	JI-PARANÁ MIR-295
RIO MAMORÉ MIR-313/333	SERRA DOS UOPIANES MIR-314	PRESIDENTE MÉDICI MIR-315
BOLÍVIA	COSTA MARQUES MIR-334	PEDRAS NEGRAS MIR-335

ÍNDICE DE COMPILAÇÃO

CANTAGALO MI-1740 DSG-77	IGARAPÉ BRANCO MI-1741 DSG-77	RIO CAUTÁRIO MI-1742 DSG-77
SERRA DA CUTIA MI-1757 DSG-77	SERRA DOS UOPIANES MI-1758 DSG-77	ALDEIA QUEIMADA MI-1759 DSG-77

SERRA DOS UOPIANES, RO