SECRETARIA DE PLANEJAMENTO DA PRESIDÊNCIA DA REPÚBLICA
IBGE
REGIÃO CENTRO-OESTE DO BRASIL - 1:25 000

BRASÍLIA-NE

FOLHA SD.23-Y-C-IV-3-NE
MI-2215-3-NE

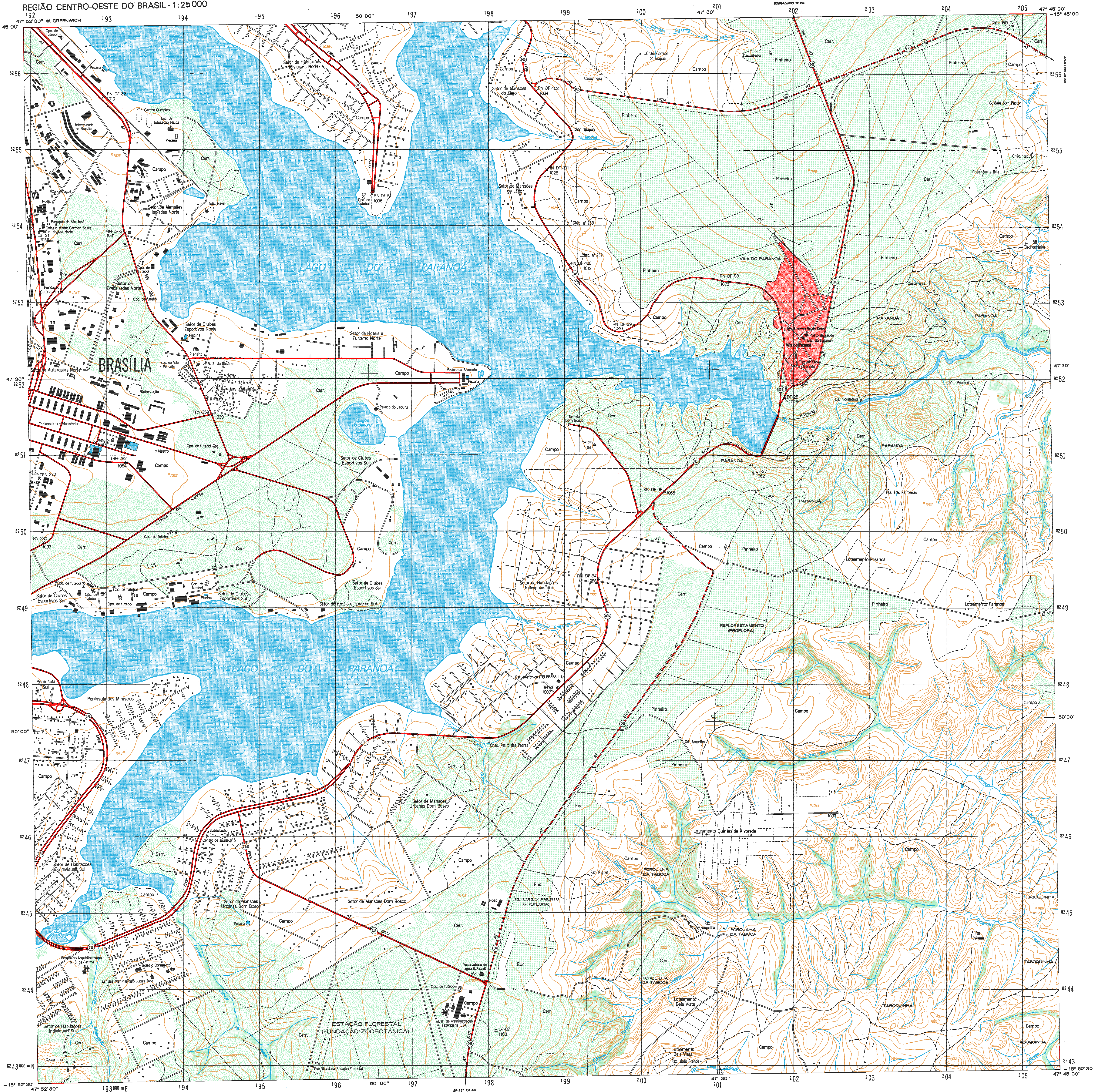

192
47° 52' 30" W. GREENWICH
193
194
195
196
50' 00"
197
198
199
200
47' 30"
201
SOBRADINHO 18 Km
202
203
204
205
47° 45' 00"
-15° 45' 00"
82 56
82 55
82 54
82 53
47' 30"
82 52
82 51
82 50
82 49
82 48
50' 00"
82 47
82 46
82 45
82 44
82 43 000 m N
-15° 52' 30"
193 000 m E
BR-251 7,5 Km
ANALTINA 25 Km
BRASÍLIA
LAGO DO PARANOÁ
VILA DO PARANOÁ
Vila do Paranoá
Igr. Assembléia de Deus
Posto de saúde
Esc. do Paranoá
Igr. de São Geraldo
PARANOÁ
Rio Paranoá
Us. hidrelétrica
Tubulação
Córrego Capoeira do Bálsamo
Chác. Córrego do Arapuã
Chác. Arapuã
Córrego Tamanduá
Cascalheira
Chác. Pity
Colônia Bom Pastor
Córr. Cachoeirinha
Chác. Itapuã
Chác. Santa Rita
Sít. Cachoeirinha
Chác. Paranoá
Chác. nº 250
Chác. nº 252
Setor de Mansões do Lago
Setor de Habitações Individuais Norte
Setor de Mansões Isoladas Norte
Esc. Naval
Universidade de Brasília
Centro Olímpico
Esc. de Educação Física
Piscina
Caixa d'água
Hosp.
Paróquia de São José
Colégio Madre Carmen Salles
Gin. da Asa Norte
Fundação Getúlio Vargas
Setor de Embaixadas Norte
Cpo. de futebol
Setor de Clubes Esportivos Norte
Setor de Hotéis e Turismo Norte
Vila Planalto
Esc. da Vila Planalto
Igr. de N. S. do Rosário
Setor de Autarquias Norte
Subestação
Esplanada dos Ministérios
o Mastro
Palácio da Alvorada
Palácio do Jaburu
Lagoa do Jaburu
Setor de Clubes Esportivos Sul
Setor de Hotéis e Turismo Sul
AVENIDA DAS NAÇÕES
Ermida Dom Bosco
Península Sul
Península dos Ministros
Setor de Habitações Individuais Sul
Est. telefônica (TELEBRASÍLIA)
Córrego Manuel Francisco
Córrego Gama
Chác. Retiro das Pedras
Setor de Mansões Urbanas Dom Bosco
Setor de Mansões Dom Bosco
Centro de saúde nº 5
Seminário Arquidiocesano N. S. de Fátima
Colégio Compacto
Lar das Meninas São Judas Tadeu
Córrego Mato Grande
Córrego Cabeça de Veado
Casca heira
ESTAÇÃO FLORESTAL (FUNDAÇÃO ZOOBOTÂNICA)
Esc. Rural da Estação Florestal
Esc. de Administração Fazendária (ESAF)
Reservatório de água (CAESB)
REFLORESTAMENTO (PROFLORA)
Loteamento Paranoá
Faz. Três Palmeiras
Córrego Forquilha
Córrego Taboquinha
Sít. Amarílis
Loteamento Quintas da Alvorada
FORQUILHA DA TABOCA
Ribeirão Taboca
Faz. Piquet
Faz. Forquilha
Loteamento Bela Vista
Faz. Mato Grande
Córr. Mato Grande
TABOQUINHA
Faz. Juliana
Córrego Laje
Pinheiro
Campo
Cerr.
Euc.
RN DF-32 1010
RN-DF-31 1031
RN-DF-21 1058
RN DF-102 1024
RN DF-101 1028
RN-DF-51 1006
RN DF-100 1013
RN DF-99 1040
RN DF-98 1072
DF-28 1025
DF-25 1050
DF-27 1062
RN DF-95 1065
RN DF-94 1088
RN DF-93 1087
DF-87 1168
TRN-359 1039
TRN-368 1067
TRN-282 1054
TRN-272 1063
TRN-280 1037
EPPN
EPPR
EPTM
EPCT
EPDB
EPCV
AT
001
005
009
015
025
035
250
479

Primeira edição — IBGE
Primeira impressão — 1984

Escala 1:25 000
1000 m 500 0 1000 2000 m

SINAIS CONVENCIONAIS

Nesta folha considera-se que uma via tenha a largura mínima de 2,5 metros
A cor rosa representa zonas urbanizadas nas quais só aparecem áreas edificadas

VIAS DE CIRCULAÇÃO

ESTRADAS DE RODAGEM
- Auto-estrada
- Estrada pavimentada — 2 ou mais vias
- Estrada sem pavimentação — Tráfego permanente
- Estrada sem pavimentação — Tráfego periódico
- Caminho
- Trilha
- Prefixo de estrada: federal, estadual — 104, 056

ESTRADA DE FERRO — Via simples, Via dupla ou múltipla
- Bitola larga
- Bitola estreita

LIMITES

- Internacional
- Estadual — (aproximado)
- Intermunicipal
- Áreas especiais

OUTROS ELEMENTOS PLANIMÉTRICOS

- Linha transmissora de energia. Cerca — AT BT
- Linha telefônica e telegráfica — Tel. Teleg.
- Igreja. Escola. Mina
- Moinho de Vento. Moinho de água
- Campo de emergência. Farol

ELEMENTOS ALTIMÉTRICOS

- Ponto trigonométrico. Referência de nível — △ 232, RN × 830
- Ponto astronômico. Ponto barométrico — ⊕, B × 166
- Cota comprovada. Cota não comprovada — × 754, × 754
- Superfície deformada. Areia

ELEMENTOS DE VEGETAÇÃO

- Mata, floresta. Cerrado, macega, caatinga
- Culturas: permanente, temporária — Café
- Mangue. Salina
- Arrozal: terreno seco, úmido

ELEMENTOS DE HIDROGRAFIA

- Curso d'água intermitente
- Lago ou lagoa intermitente
- Terreno sujeito a inundação
- Brejo ou pântano
- Poço (água). Nascente
- Rápidos e cataratas grandes
- Rápidos e cataratas
- Rocha submersa e a descoberto
- Molhe e represa: alvenaria e terra
- Ancoradouro. Rio seco ou de aluvião
- Recife rochoso

DECLINAÇÃO MAGNÉTICA EM 1984
E CONVERGÊNCIA MERIDIANA
DO CENTRO DA FOLHA

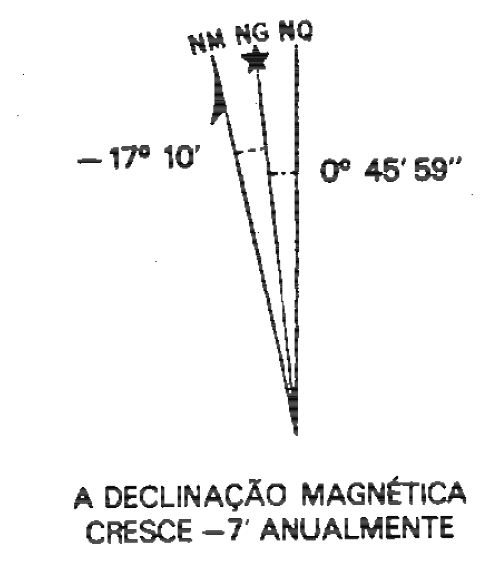

NM NG NQ
-17° 10'
0° 45' 59"

A DECLINAÇÃO MAGNÉTICA
CRESCE -7' ANUALMENTE

Usar exclusivamente os dados numéricos

Escala de Declividade
1° 2° 3° 4° 5° 10° 15° 20° 25° 35° 45°

EQÜIDISTÂNCIA DAS CURVAS DE NÍVEL: 10 METROS

AS CURVAS MESTRAS ESTÃO REPRESENTADAS EM LINHA GROSSA
CONTÍNUA E CORRESPONDEM A CADA 5ª CURVA DE NÍVEL

PROJEÇÃO UNIVERSAL TRANSVERSA DE MERCATOR

DATUM VERTICAL: IMBITUBA - S. CATARINA
DATUM HORIZONTAL: SAD-69

ORIGEM DA QUILOMETRAGEM UTM. "EQUADOR E MERIDIANO 45° W. GR.
ACRESCIDAS AS CONSTANTES: 10000 km E 500 km, RESPECTIVAMENTE

EXEMPLO DE OBTENÇÃO DE COORDENADAS PLANAS DE UM PONTO DESTA FOLHA COM 100 METROS DE APROXIMAÇÃO		
NÃO SE DEVEM TOMAR EM CONTA os algarismos em TIPO PEQUENO de qualquer número de quadrícula: esses algarismos são para determinar os valores complementares das coordenadas. Utilizam-se SOMENTE os algarismos de TIPO GRANDE. Exemplo: 66 54 000		
PONTO UTILIZADO COMO EXEMPLO: SÍTIO		
1 – Localiza-se a linha VERTICAL da quadrícula situada imediatamente à ESQUERDA do ponto e lêem-se os algarismos de TIPO GRANDE correspondentes a ela, na margem superior ou inferior da folha: Estimam-se os milímetros (do intervalo da quadrícula) entre a linha mencionada e o ponto e divide-se por 4:	00 08	
2 – Localiza-se a linha HORIZONTAL da quadrícula situada imediatamente ABAIXO do ponto e lêem-se os algarismos do TIPO GRANDE correspondentes a ela, na margem esquerda ou direita da folha: Estimam-se os milímetros (do intervalo da quadrícula) entre a linha mencionada e o ponto e divide-se por 4:		47 02
EXEMPLO de referência:	008	472

DIVISÃO ADMINISTRATIVA

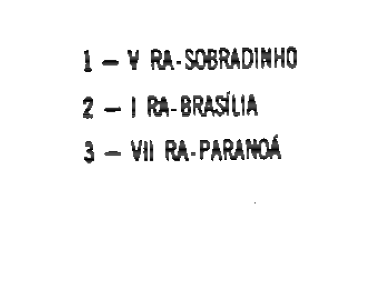

1 – V RA-SOBRADINHO
2 – I RA-BRASÍLIA
3 – VII RA-PARANOÁ

DIREITOS DE REPRODUÇÃO RESERVADOS
A DIRETORIA DE GEODÉSIA E CARTOGRAFIA agradece a gentileza da comunicação de falhas ou omissões verificadas nesta Folha

EXECUÇÃO DAS FASES

FASES	EXECUTANTES	ANO
Cobertura Aérea	Embrafoto	1982
Apoio de Campo	IBGE	1983
Restituição		1984
Desenho		1984
Impressão		1984

Esta folha foi elaborada em decorrência do convênio entre a Fundação Instituto Brasileiro de Geografia e Estatística — IBGE e a Companhia do Desenvolvimento do Planalto Central CODEPLAN.

LOCALIZAÇÃO DA FOLHA
NA UNIDADE DA FEDERAÇÃO

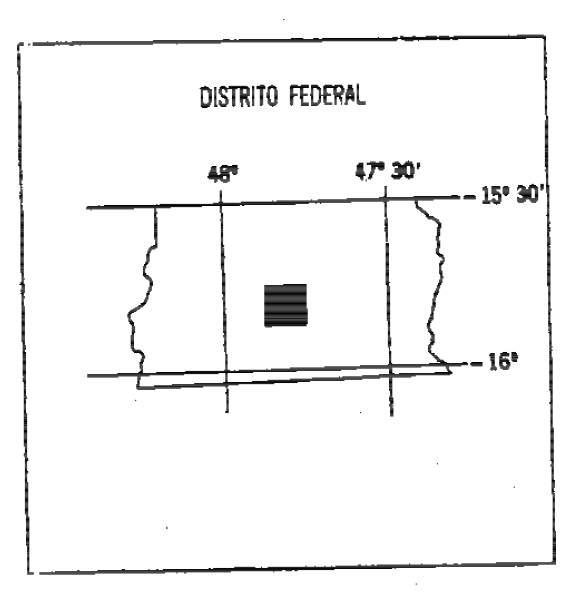

DISTRITO FEDERAL
48°
47° 30'
15° 30'
16°

ARTICULAÇÃO DA FOLHA

GRANJA DO TORTO MI-2215-1-SO	SOBRADINHO MI-2215-1-SE	VALE DO AMANHECER MI-2215-2-SO
BRASÍLIA-NO MI-2215-3-NO	BRASÍLIA-NE MI-2215-3-NE	RIO PARANOÁ MI-2215-4-NO
BRASÍLIA-SO MI-2215-3-SO	BRASÍLIA-SE MI-2215-3-SE	RIO SÃO BARTOLOMEU MI-2215-4-SO

BRASÍLIA-NE, DF