SECRETARIA DE PLANEJAMENTO DA PRESIDÊNCIA DA REPÚBLICA
IBGE

REGIÃO CENTRO-OESTE DO BRASIL — 1:25 000

RIO DA PALMA

FOLHA SD.22-Z-D-VI-2-NE
MI-2214-2-NE

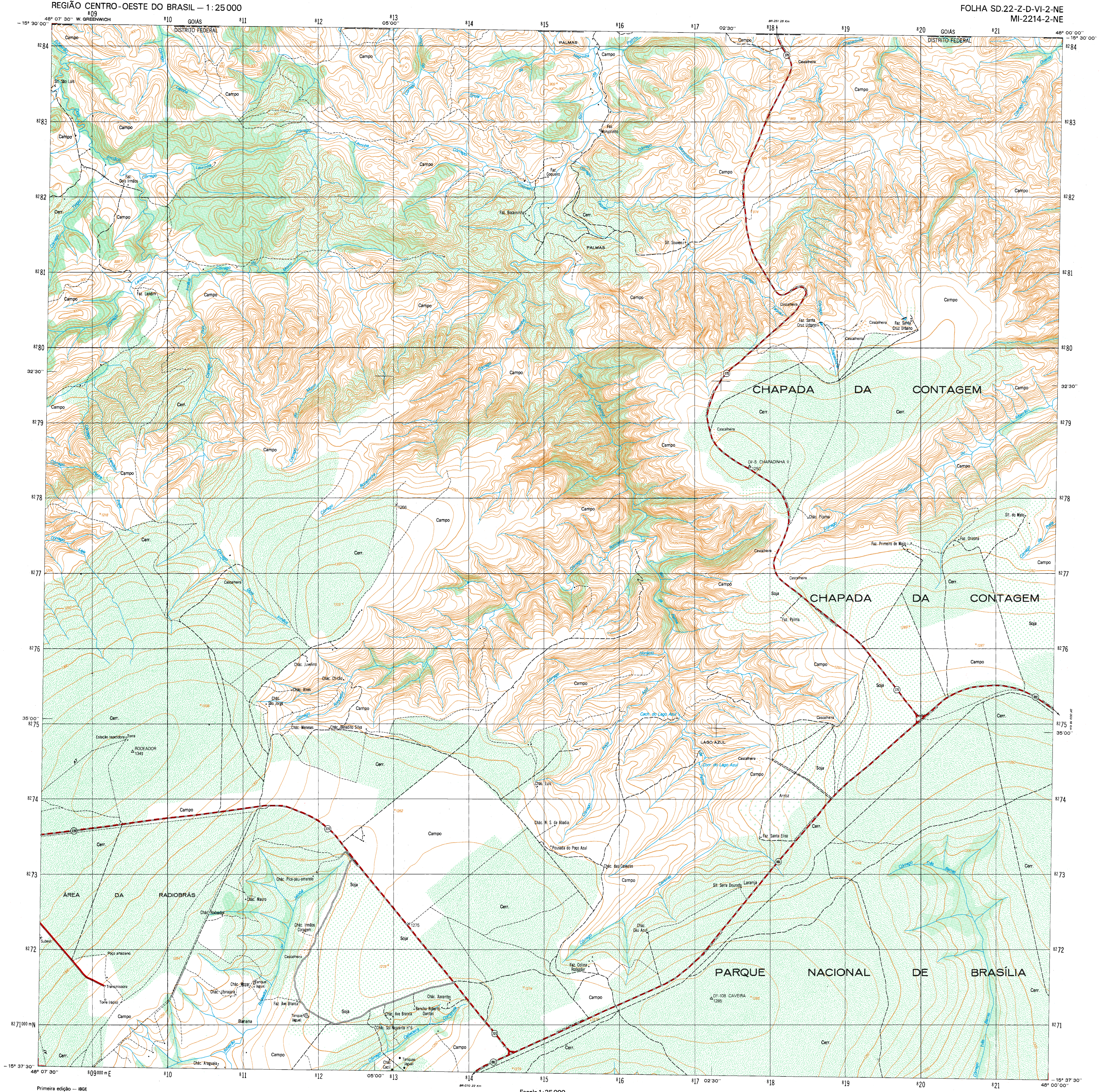
48° 07' 30'' W. GREENWICH
– 15° 30' 00''
48° 00' 00''
– 15° 30' 00''
05'00''
02'30''
32'30''
35'00''
– 15° 37' 30''
48° 07' 30''
48° 00' 00''
809
810
811
812
813
814
815
816
817
818
819
820
821
809000 m E
8284
8283
8282
8281
8280
8279
8278
8277
8276
8275
8274
8273
8272
8271000 m N
GOIÁS
DISTRITO FEDERAL
BR-251 25 Km
BR-070 22 Km
DF-003 18 Km
Campo
Cerr.
Sít. São Luís
Ribeirão
Dois Irmãos
Faz. Dois Irmãos
Córrego Lavrinha
Córrego Tinguí
Córrego Landim
Faz. Landim
Córrego do Morro
Córrego Pedra Preta
Córrego Laje
Cascalheira
PALMAS
Negrinha
Rio da Palma
Córrego da Grota
Faz. Monjolinho
Córrego Monjolinho
Faz. Coqueiro
Córrego Coqueiro
Faz. Bocaininha
Córrego Bocaininha
Córrego Taquari
Sít. Souvenir
Faz. Santa Cruz Urbano
Córrego Chapadinha
Água Quente
CHAPADA DA CONTAGEM
DF-5 CHAPADINHA II 1250
Chác. Pijama
Córrego Monjolo
Ribeirão
Sít. do Mato
Faz. Orizona
Faz. Primeiro de Maio
Córrego da Prata
Faz. Palma
Soja
Córrego Roncador
Córrego Horácio
Chác. Juvelino
Chác. Chicão
Chác. Alves
Chác. São Jorge
Chác. Meneses
Chác. Benedito Silva
Cach. do Lago Azul
LAGO AZUL
Corr. do Lago Azul
Chác. Luís
Chác. N. S. da Abadia
Pousada do Poço Azul
Chác. das Caveiras
Córrego Caveiras
Arroz
Faz. Santa Elisa
Sít. Serra Dourada
Laranja
Chác. Céu Azul
Faz. Colina Rodeador
Estação repetidora
Torre
RODEADOR 1341
ÁREA DA RADIOBRÁS
Subest.
Poço artesiano
Transmissora
Torre (rádio)
AT
Chác. Pica-pau-amarelo
Chác. Mauro
Chác. Rodeador
Córrego Jatobá
Chác. Irmãos Coragem
Chác. Mozar
Tanque (água)
Chác. Ubirajara
Faz. Ave Branca
Banana
Ribeirão Rodeador
Chác. Xavantes
Rancho Roberto Dantas
Chác. Ave Branca
Chác. Sol Nascente nº 6
Córrego Cabeceira Comprida
Chác. Cacil
Tanques (água)
Chác. Araguaia
PARQUE NACIONAL DE BRASÍLIA
DF-108 CAVEIRA 1285
Córrego Três Barras
170
220
001
1266
1275

Escala 1:25 000

1000 m 500 0 1000 2000 m

Primeira edição — IBGE
Primeira impressão — 1984

SINAIS CONVENCIONAIS

Nesta folha considera-se que uma via tenha a largura mínima de 2,5 metros
A cor rosa representa zonas urbanizadas nas quais só aparecem áreas edificadas

VIAS DE CIRCULAÇÃO

ESTRADAS DE RODAGEM
Auto-estrada
Estrada pavimentada — 2 ou mais vias
Estrada sem pavimentação — Tráfego permanente
Estrada sem pavimentação — Tráfego periódico
Caminho
Trilha
Prefixo de estrada: federal, estadual — 104 056

ESTRADA DE FERRO — Via simples — Via dupla ou múltipla
Bitola larga
Bitola estreita

LIMITES

Internacional
Estadual
Intermunicipal — (aproximado)
Áreas especiais

OUTROS ELEMENTOS PLANIMÉTRICOS

Linha transmissora de energia. Cerca — AT BT
Linha telefônica e telegráfica — Tel. Telég.
Igreja. Escola. Mina
Moinho de Vento. Moinho de água
Campo de emergência. Farol

ELEMENTOS ALTIMÉTRICOS

Ponto trigonométrico. Referência de nível — △ 232 RN × 830
Ponto astronômico. Ponto barométrico — ⊕ B × 166
Cota comprovada. Cota não comprovada — × 754 × 754
Superfície deformada. Areia

ELEMENTOS DE VEGETAÇÃO

Mata, floresta. Cerrado, macega, caatinga
Culturas: permanente, temporária — Café
Mangue. Salina
Arrozal: terreno seco, úmido

ELEMENTOS DE HIDROGRAFIA

Curso d'água intermitente
Lago ou lagoa intermitente
Terreno sujeito a inundação
Brejo ou pântano
Poço (água). Nascente
Rápidos e cataratas grandes
Rápidos e cataratas
Rocha submersa e a descoberto
Molhe e represa: alvenaria e terra
Ancoradouro. Rio seco ou de aluvião
Recife rochoso

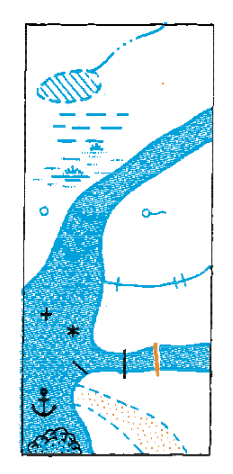

DECLINAÇÃO MAGNÉTICA EM 1984
E CONVERGÊNCIA MERIDIANA
DO CENTRO DA FOLHA

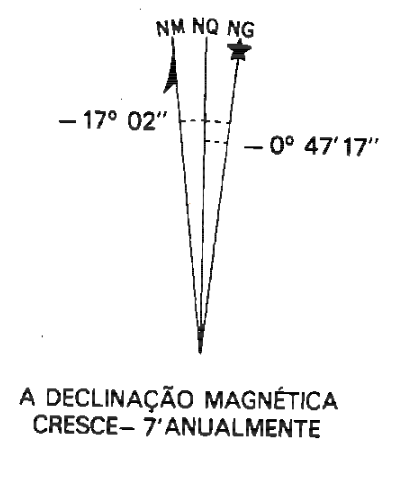
NM NQ NG
– 17° 02''
– 0° 47' 17''

A DECLINAÇÃO MAGNÉTICA
CRESCE– 7' ANUALMENTE

Usar exclusivamente os dados numéricos

Escala de Declividade

1° 2° 3° 4° 5° 10° 15° 20° 25° 35° 45°

EQÜIDISTÂNCIA DAS CURVAS DE NÍVEL: 10 METROS

AS CURVAS MESTRAS ESTÃO REPRESENTADAS EM LINHA GROSSA
CONTÍNUA E CORRESPONDEM A CADA 5ª CURVA DE NÍVEL

PROJEÇÃO UNIVERSAL TRANSVERSA DE MERCATOR

DATUM VERTICAL : IMBITUBA - S. CATARINA
DATUM HORIZONTAL : SAD-69

ORIGEM DA QUILOMETRAGEM UTM. "EQUADOR E MERIDIANO 51° W. GR."
ACRESCIDAS AS CONSTANTES: 10000 km E 500 km, RESPECTIVAMENTE

EXEMPLO DE OBTENÇÃO DE COORDENADAS PLANAS DE UM PONTO DESTA FOLHA COM 100 METROS DE APROXIMAÇÃO		
NÃO SE DEVEM TOMAR EM CONTA os algarismos em TIPO PEQUENO de qualquer número da quadrícula: esses algarismos são para determinar os valores complementares das coordenadas. Utilizam-se SOMENTE os algarismos de TIPO GRANDE. Exemplo: 66 54 000		
PONTO UTILIZADO COMO EXEMPLO : CHÁCARA		
1 — Localiza-se a linha VERTICAL da quadrícula situada imediatamente à ESQUERDA do ponto e lêem-se os algarismos de TIPO GRANDE correspondentes a ela, na margem superior ou inferior da folha:	10	
Estimam-se os milímetros (do intervalo da quadrícula) entre a linha mencionada e o ponto e divide-se por 4:	09	
2 — Localiza-se a linha HORIZONTAL da quadrícula situada imediatamente ABAIXO do ponto e lêem-se os algarismos do TIPO GRANDE correspondentes a ela, na margem esquerda ou direita da folha:		71
Estimam-se os milímetros (do intervalo da quadrícula) entre a linha mencionada e o ponto e divide-se por 4:		04
EXEMPLO de referência :	109	714

DIVISÃO ADMINISTRATIVA

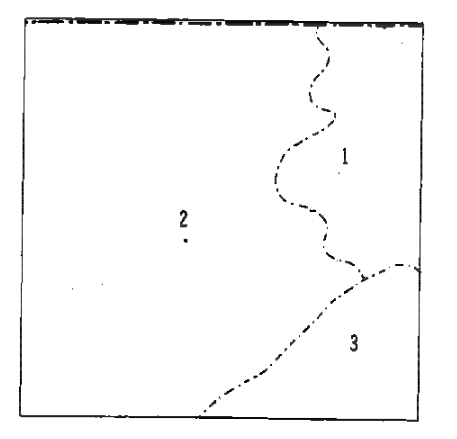

1 – V RA — SOBRADINHO
2 – IV RA — BRAZLÂNDIA
3 – I RA — BRASÍLIA

DIREITOS DE REPRODUÇÃO RESERVADOS

A DIRETORIA DE GEODÉSIA E CARTOGRAFIA agradece a gentileza da comunicação de falhas ou omissões verificadas nesta Folha

EXECUÇÃO DAS FASES

FASES	EXECUTANTES	ANO
Cobertura Aérea	Embrafoto	1982
Apoio de Campo	IBGE	1983
Restituição		1984
Desenho		1984
Impressão		1984

Esta folha foi elaborada em decorrência do convênio entre a Fundação Instituto Brasileiro de Geografia e Estatística — IBGE e a Companhia do Desenvolvimento do Planalto Central CODEPLAN.

LOCALIZAÇÃO DA FOLHA NA UNIDADE DA FEDERAÇÃO

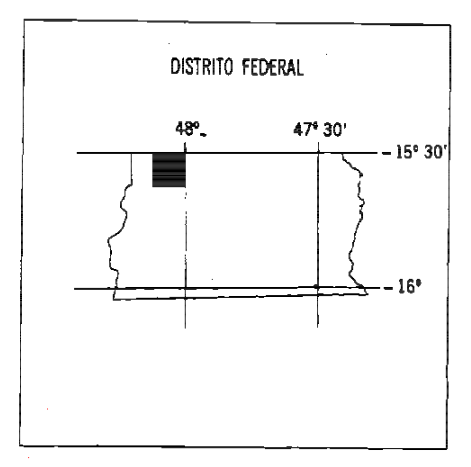
DISTRITO FEDERAL
48°
47° 30'
15° 30'
16°

ARTICULAÇÃO DA FOLHA

MI-2170-4-SO	MI-2170-4-SE	MI-2171-3-SO
ALMÉCEGAS MI-2214-2-NO	RIO DA PALMA MI-2214-2-NE	CHAPADA DA CONTAGEM MI-2215-1-NO
MI-2214-2-SO	PARQUE NACIONAL DE BRASÍLIA MI-2214-2-SE	GRANJA DO TORTO MI-2215-1-SO

RIO DA PALMA, DF