IBGE
Instituto Brasileiro de Geografia e Estatística

# REPÚBLICA FEDERATIVA DO BRASIL

VENEZUELA
GUYANA
SURINAME
GUYANE
COLOMBIA
PERÚ
BOLIVIA
CHILE
PARAGUAY
ARGENTINA
URUGUAY
ECUADOR

RORAIMA
AMAPÁ
AMAZONAS
PARÁ
ACRE
RONDÔNIA
TOCANTINS
MARANHÃO
PIAUÍ
CEARÁ
RIO GRANDE DO NORTE
PARAÍBA
PERNAMBUCO
ALAGOAS
SERGIPE
BAHIA
MATO GROSSO
MATO GROSSO DO SUL
GOIÁS
MINAS GERAIS
ESPÍRITO SANTO
RIO DE JANEIRO
SÃO PAULO
PARANÁ
SANTA CATARINA
RIO GRANDE DO SUL

BOA VISTA
MACAPÁ
MANAUS
BELÉM
SÃO LUÍS
TERESINA
FORTALEZA
NATAL
JOÃO PESSOA
RECIFE
MACEIÓ
ARACAJU
SALVADOR
PORTO VELHO
RIO BRANCO
PALMAS
CUIABÁ
GOIÂNIA
BRASÍLIA DF
BELO HORIZONTE
VITÓRIA
RIO DE JANEIRO
SÃO PAULO
CURITIBA
FLORIANÓPOLIS
PORTO ALEGRE
CAMPO GRANDE
ASUNCIÓN
LA PAZ

CAYENNE
PONTO MAIS SETENTRIONAL DO BRASIL
PONTO MAIS OCIDENTAL DO BRASIL
PONTO MAIS ORIENTAL DO BRASIL
Ponta do Seixas (Cabo Branco)
PONTO MAIS MERIDIONAL DO BRASIL
TRÓPICO DE CAPRICÓRNIO
EQUADOR

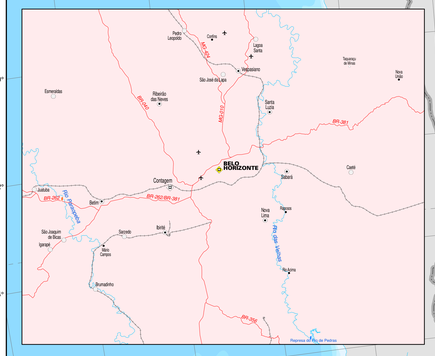
OCEANO ATLÂNTICO
OCEANO PACÍFICO

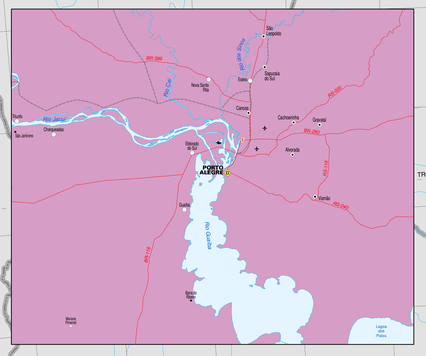
Arquipélago de São Pedro e São Paulo
Atol das Rocas
Arquipélago de Fernando de Noronha
Arquipélago de Abrolhos
Ilha da Trindade
Ilha Martin Vaz

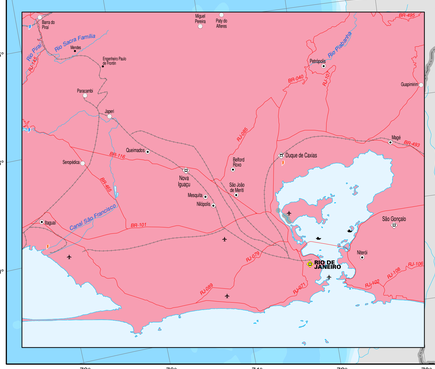
Ilha de Marajó
Ilha Curuá
Ilha Jonacucu
Ilha Caviana de Fora
Ilha Mexiana
BAÍA DE MARAJÓ
Ilha de Santana
Ilha do Caju
Ilha das Canárias
Ilha Grande de Santo Isabel
Ilha do Bananal
Ilha de Itaparica
Ilha Comprido
Ilha de São Francisco
Ilha de Santa Catarina
BAÍA DE PARANAGUÁ
BAÍA DE BABITONGA
BAÍA DE SEPETIBA
ESPÍRITO SANTO
RIO DE JANEIRO

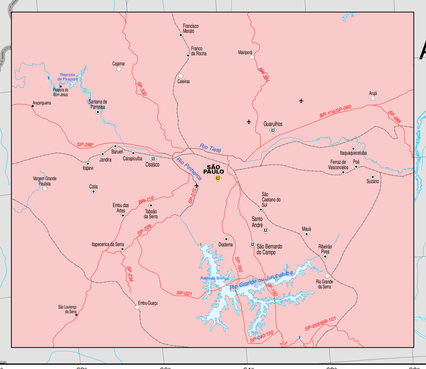
Represa de Tucuruí
Represa de Balbina
Represa de Samuel
Represa de Curuá-Una
Represa de Tres Irmãos
Represa de Ilha Solteira
Represa de Jupiá
Represa de Porto Primavera
Represa de Itaipu
Represa de Itumbiara
Represa de Serra da Mesa
Represa de Cana Brava
Represa de Furnas
Represa de Três Marias
Represa de Sobradinho
Represa de Itaparica
Represa de Xingó
Represa de Paulo Afonso
Represa de Boa Esperança
Represa de Estreito
Represa de Tucuruí
Represa de Lajeado
Represa de Manso
Represa de Barra Bonita
Represa de Ibitinga
Represa de Promissão
Represa de Nova Avanhandava
Represa de Três Irmãos
Represa de Rosana
Represa de Capivara
Represa de Taquaruçu
Represa de Porto Primavera
Represa de Rosana
Represa de Itaipu
Represa de Salto Caxias
Represa de Foz do Chapecó
Represa de Machadinho
Represa de Itá
Represa de Passo Fundo
Represa de Barra Grande
Represa de Campos Novos
Represa de Ita
Represa de Machadinho
Represa de Dona Francisca
Represa de Passo Real
Represa de Jacuí
Represa de Canoas I
Represa de Canoas II
Represa de Itaúba
Represa de Dona Francisca
Represa de Passo Real
Represa de Jacuí
Represa de Canoas I
Represa de Canoas II
Represa de Itaúba
Lagoa dos Patos
Lagoa Mirim
Lagoa Mangueira
Lagoa de Araruama
Lagoa de Saquarema
Lagoa de Jacarepaguá
Lagoa Rodrigo de Freitas
Lagoa Piratininga
Lagoa de Itaipu
Lagoa de Maricá
Lagoa de Guaratiba
Lagoa de Marapendi
Lagoa da Tijuca
Lagoa de Piratininga
Lagoa de Itaipu
Lagoa de Maricá
Lagoa de Guaratiba
Lagoa de Marapendi
Lagoa da Tijuca
Lagoa de Araruama
Lagoa de Saquarema
Lagoa de Jacarepaguá
Lagoa Rodrigo de Freitas
Lagoa Piratininga
Lagoa de Itaipu
Lagoa de Maricá
Lagoa de Guaratiba
Lagoa de Marapendi
Lagoa da Tijuca
Lagoa de Araruama
Lagoa de Saquarema
Lagoa de Jacarepaguá
Lagoa Rodrigo de Freitas
Lagoa Piratininga
Lagoa de Itaipu
Lagoa de Maricá
Lagoa de Guaratiba
Lagoa de Marapendi
Lagoa da Tijuca

PANTANAL MATOGROSSENSE




**POPULAÇÃO RESIDENTE BASEADA NO CENSO DE 2022. ÁREA, QUANTIDADE DE MUNICÍPIOS E DENSIDADE DEMOGRÁFICA, SEGUNDO AS GRANDES REGIÕES E UNIDADES DA FEDERAÇÃO CONFORME A DIVISÃO TERRITORIAL VIGENTE DO BRASIL.**

| GRANDE REGIÃO | UNIDADE DA FEDERAÇÃO | CAPITAL | SIGLA | POPULAÇÃO RESIDENTE | ÁREA (Km²) | DENSIDADE DEMOGRÁFICA (hab/Km²) | QUANTIDADE DE MUNICÍPIOS |
|---|---|---|---|---|---|---|---|
| NORTE | RONDÔNIA | PORTO VELHO | RO | 1.581.196 | 237.754 | 6,65 | 52 |
| | ACRE | RIO BRANCO | AC | 830.018 | 164.173 | 5,06 | 22 |
| | AMAZONAS | MANAUS | AM | 3.941.613 | 1.559.256 | 2,53 | 62 |
| | RORAIMA | BOA VISTA | RR | 636.707 | 223.645 | 2,85 | 15 |
| | PARÁ | BELÉM | PA | 8.120.131 | 1.245.871 | 6,52 | 144 |
| | AMAPÁ | MACAPÁ | AP | 733.759 | 142.471 | 5,15 | 16 |
| | TOCANTINS | PALMAS | TO | 1.511.460 | 277.424 | 5,45 | 139 |
| | | | | **17.354.884** | **3.850.594** | **4,51** | **450** |
| NORDESTE | MARANHÃO | SÃO LUÍS | MA | 6.776.699 | 329.652 | 20,56 | 217 |
| | PIAUÍ | TERESINA | PI | 3.271.199 | 251.755 | 12,99 | 224 |
| | CEARÁ | FORTALEZA | CE | 8.794.957 | 148.894 | 59,07 | 184 |
| | RIO GRANDE DO NORTE | NATAL | RN | 3.302.729 | 52.810 | 62,54 | 167 |
| | PARAÍBA | JOÃO PESSOA | PB | 3.974.687 | 56.467 | 70,39 | 223 |
| | PERNAMBUCO | RECIFE | PE | 9.058.931 | 98.068 | 92,37 | 185 |
| | ALAGOAS | MACEIÓ | AL | 3.127.683 | 27.831 | 112,38 | 102 |
| | SERGIPE | ARACAJU | SE | 2.210.004 | 21.938 | 100,74 | 75 |
| | BAHIA | SALVADOR | BA | 14.141.626 | 564.760 | 25,04 | 417 |
| | | | | **54.658.515** | **1.550.175** | **35,21** | **1794** |
| SUDESTE | MINAS GERAIS | BELO HORIZONTE | MG | 20.539.989 | 586.514 | 35,02 | 853 |
| | ESPÍRITO SANTO | VITÓRIA | ES | 3.833.712 | 46.074 | 83,21 | 78 |
| | RIO DE JANEIRO | RIO DE JANEIRO | RJ | 16.055.174 | 43.750 | 366,98 | 92 |
| | SÃO PAULO | SÃO PAULO | SP | 44.411.238 | 248.219 | 178,92 | 645 |
| | | | | **84.840.113** | **924.557** | **91,76** | **1668** |
| SUL | PARANÁ | CURITIBA | PR | 11.444.380 | 199.299 | 57,42 | 399 |
| | SANTA CATARINA | FLORIANÓPOLIS | SC | 7.610.361 | 95.731 | 79,50 | 295 |
| | RIO GRANDE DO SUL | PORTO ALEGRE | RS | 10.882.965 | 281.707 | 38,63 | 495 |
| | | | | **29.937.706** | **576.737** | **51,91** | **1189** |
| CENTRO-OESTE | MATO GROSSO DO SUL | CAMPO GRANDE | MS | 2.757.013 | 357.142 | 7,72 | 79 |
| | MATO GROSSO | CUIABÁ | MT | 3.658.649 | 903.208 | 4,05 | 141 |
| | GOIAS | GOIÂNIA | GO | 7.056.495 | 340.243 | 20,74 | 246 |
| | DISTRITO FEDERAL | BRASÍLIA | DF | 2.817.381 | 5.761 | 489,04 | 1 |
| | | | | **16.289.538** | **1.606.354** | **10,14** | **467** |
| BRASIL | | | | **203.080.756** | **8.510.417** | **23,86** | **5.568** |

## CONVENÇÕES

CAPITAL DE PAÍS — BRASÍLIA
CAPITAL DE ESTADO — MACEIÓ — MACAPÁ
Cidade acima de 500.000 hab.
Cidade de 100.000 a 500.000
Cidade de 25.000 a 99.999
Cidade de 5.000 a 24.999
Cidade abaixo de 5.000
Usina: hidrelétrica, termelétrica, nuclear
Aeroporto/Aeródromo, Porto
Morro, Pico
Limite estadual
Limite internacional
Serra
Nevado
Vulcão
Igarapé
Nascente
Rodovia pavimentada
Rodovia sem pavimentação e outras
Ferrovia
Rio permanente; Intermitente
Rio de margem dupla
Lago; Açude
Área sujeita a inundação

**Limites marítimos:**
12 e 24 milhas náuticas
ZEE - 200 milhas náuticas
Plataforma continental

Produto elaborado a partir da Base Cartográfica Contínua do Brasil, BC250, 2023.
Informações sobre mar territorial segundo a Marinha do Brasil.
Somente os limites estaduais e internacionais do Brasil são oficiais. Os demais têm apenas caráter informativo.

**ESCALA 1:5.000.000**

200 Km 100 0 200 400 Km

PROJEÇÃO POLICÔNICA
Datum Horizontal: SIRGAS2000
Datum Vertical: IMBITUBA
Meridiano de referência: 54° W. Gr.
Paralelo de Referência: 0°.

DIRETORIA DE GEOCIÊNCIAS

O IBGE agradece a gentileza da comunicação de eventuais falhas verificadas neste mapa, através do telefone 0800 7218181 ou da página https://www.ibge.gov.br/atendimento.html
Direitos de reprodução reservados.
© IBGE 2024