

50°16'3,10"W

50°11'38,53"W

50°7'13,97"W

50°2'49,40"W

49°58'24,83"W

49°54'0,27"W

São João do Triunfo

Lapa

São Mateus do Sul

Maíra

50°16'3,10"W

50°11'38,53"W

50°7'13,97"W

50°2'49,40"W

49°58'24,83"W


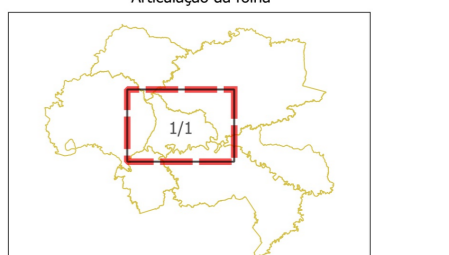
49°54'0,27"W

MAPA MUNICIPAL



LEGENDA

LIMITES	IDENTIFICAÇÃO	ELEMENTOS DE REFERÊNCIA
Internacional	Subsistema	Área de setores censitários urbanos
Estadual	Município	Distrito
Municipal	Distrito	Favela
Distrital	Serra	Distúrgio
Subdistrital	Terreiro	Terreiro
	Projeto de Assentamento	Terreiro Quilombola
	Unidade de Conservação	Unidade de Conservação
	Cidade e Núcleo Urbano	Posto de Assentamento
		Posto de Referência



INFORMAÇÕES DA SEDE

Localização no mapa:  

Coordenadas: Latitude: -25.99 Longitude: -50.2

Localização no mapa:  

Coordenadas: Latitude: -25.99 Longitude: -50.2

Localização no mapa:  

Coordenadas: Latitude: -25.99 Longitude: -50.2

MINISTÉRIO DO PLANEJAMENTO E ORÇAMENTO
INSTITUTO BRASILEIRO DE GEOGRAFIA E ESTATÍSTICA
DIRETORIA DE GEOGRAFIAS

© IBGE e gráfica e impressora de cartografia de autoria própria, todos os direitos reservados. Proibida a reprodução sem autorização expressa do IBGE.

DIREITOS DE REPRODUÇÃO RESERVADOS
© IBGE