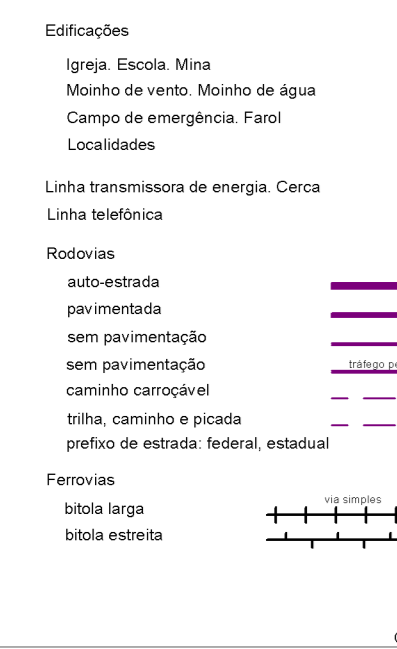
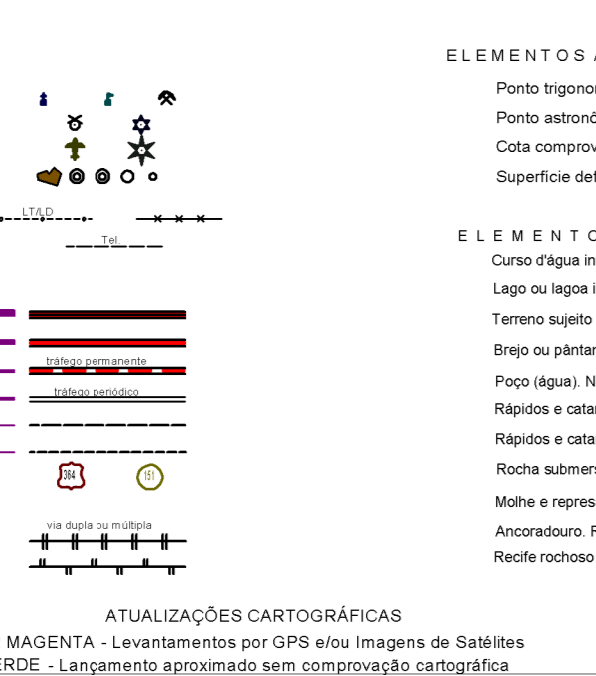


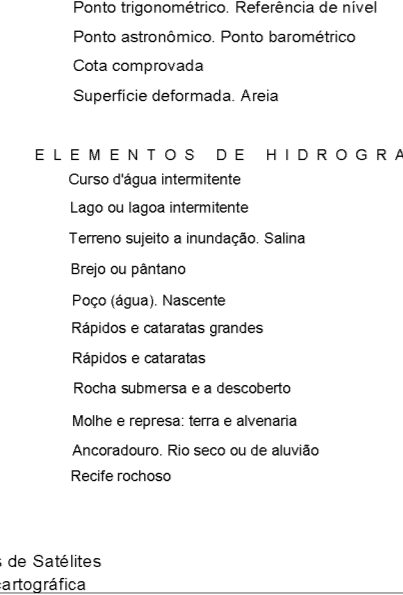
ELEMENTOS PLANIMÉTRICOS



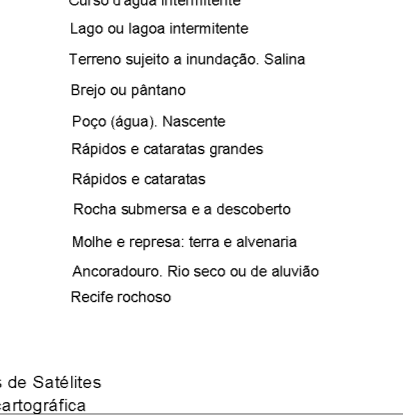
CONVENÇÕES CARTOGRÁFICAS



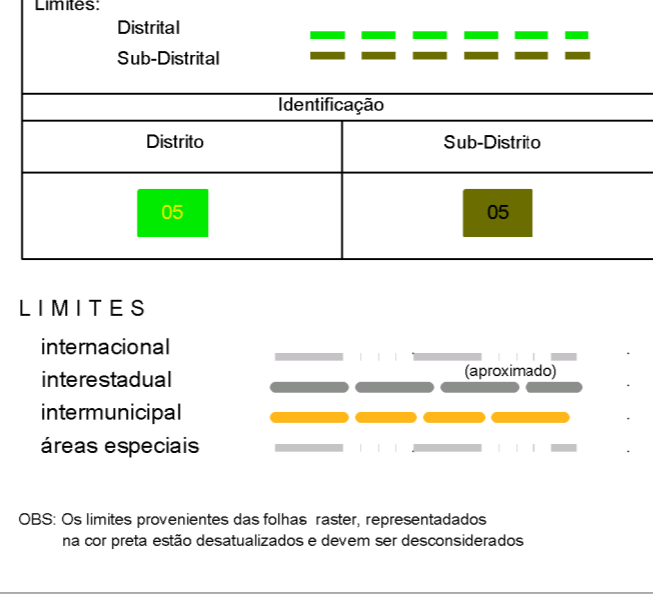
ELEMENTOS ALTIMÉTRICOS



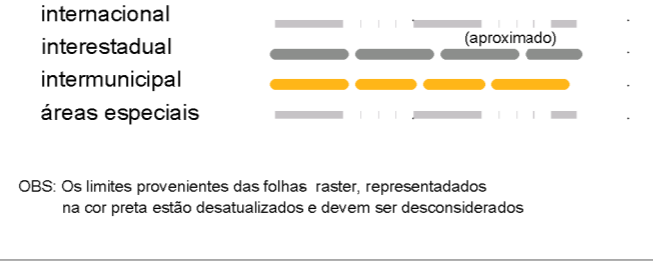
ELEMENTOS DE HIDROGRAFIA



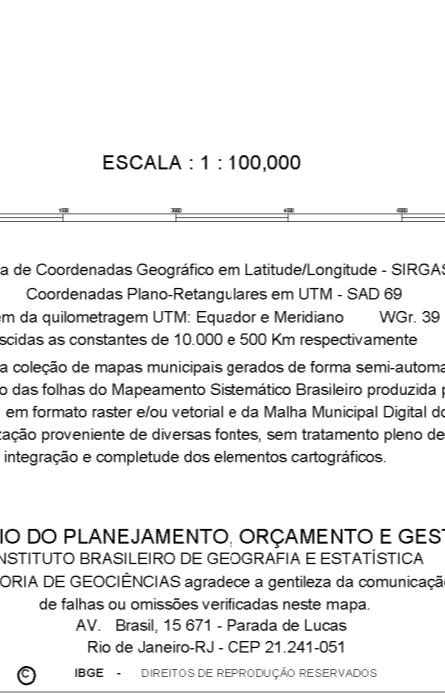
Convenções Temáticas



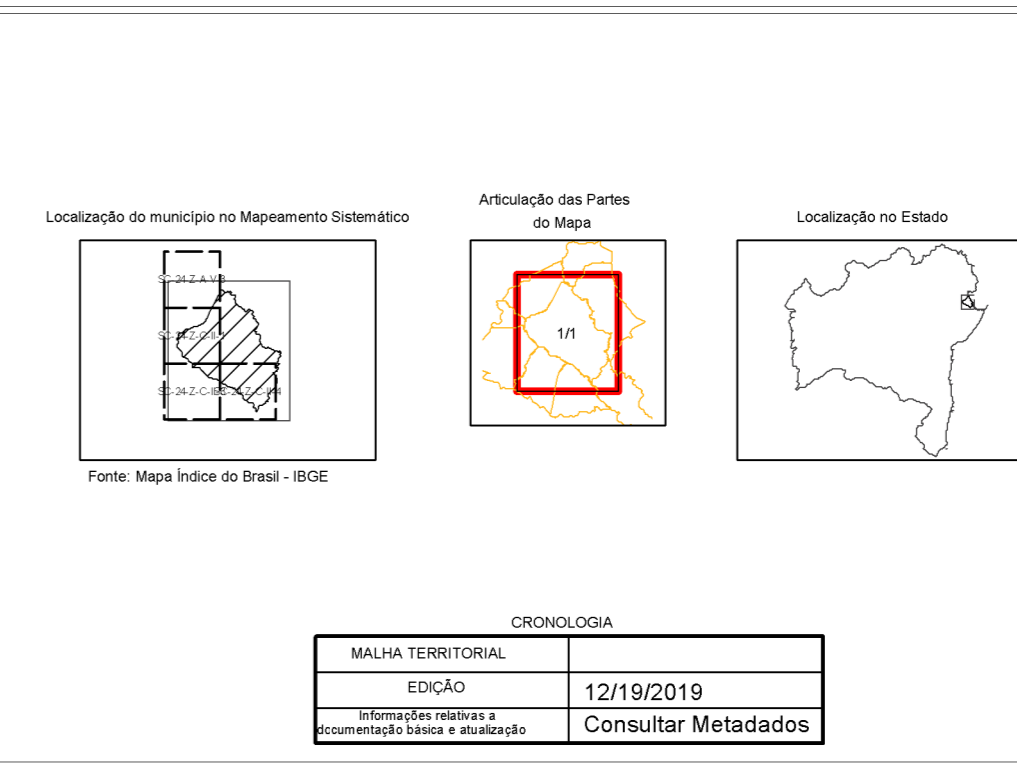
LIMITES



MAPA MUNICIPAL



GEOCÓDIGO		NOME	
UF	MUN	UF	MUN
29	00000	Bahia	Itapicuru
29	00001	Bahia	Itapicuru



ASPECTOS FÍSICOS	
Município: NORDESTE BAIANO	
Município: RIBEIRA DO POMBAI	
Altitude da Sede: 100 m	
Coordenadas de Referência: UTM	
Latitude	S. 13°01'00"
Longitude	W. 48°00'00"

MUNICIPAÇÃO	
Coordenação Técnica	CGAR
Coordenação de Cartografia	CGAR
Coordenação de Estatísticas Territoriais	CGAR
Unidades Estatísticas do IBGE	IBGE
Desenvolvimento	CGAR
Centro de Documentação e Disseminação de Informação	CGAR