

ELEMENTOS PLANIMÉTRICOS **CONVENÇÕES CARTOGRÁFICAS**

ELEMENTOS PLANIMÉTRICOS

- Edifícios
- Igreja, Escola, Mina
- Morro de vento, Morro de água
- Campo de emergência, Farol
- Localidades
- Linha telefônica de energia, Cerca
- Linha telefônica
- Rodovias
- sub-estada
- pavimentada
- sem pavimentação
- caminho carrossável
- trilha, caminho e picada
- perfilho de estrada, federal, estadual
- Ferrovias
- tubo largo
- tubo estreito

CONVENÇÕES CARTOGRÁFICAS

- COR MAGENTA - Limites obtidos por GPS e/ou imagens de Satélites
- COR VERDE - Limites obtidos por GPS e/ou imagens de Satélites
- COR VERDE - Limites obtidos por GPS e/ou imagens de Satélites

ELEMENTOS ALTIMÉTRICOS

ELEMENTOS ALTIMÉTRICOS

- Ponto trigonométrico, Referência de nível
- Ponto altimétrico, Ponto barométrico
- Cota comparada
- Superfície deformada, Área

ELEMENTOS DE HIDROGRAFIA

- Cunha d'água intermitente
- Lago ou lagoa intermitente
- Terrão sujeito a inundação, Salina
- Brejo ou pantano
- Poço (água) Nascente
- Rapidas e cachoeiras grandes
- Rapidas e cachoeiras
- Rocha submersa e a descoberto
- Molhe e represa, Barragem e alvaroz
- Arco de concreto, Rio seco ou de alívio
- Recife rochoso

CONVENÇÕES TEMÁTICAS

CONVENÇÕES TEMÁTICAS

Limites	Distrito	Sub-Distrito
Limites	Distrito	Sub-Distrito
Identificação	Distrito	Sub-Distrito

LIMITES

- internacional
- estadual
- intermunicipal
- áreas especiais

LEGENDA

085 Os limites provenientes dos Estados, Municípios, Municípios e áreas especiais são representados no presente estilo desenhados e devem ser desconsiderados.

MAPA MUNICIPAL

MAPA MUNICIPAL

Escala: 1 : 50.000

Sistema de Coordenadas Geográficas em UTM (SAD 84) (GEO_MQ)

Projeto de Geoprocessamento em SIG (SIG) (GEO_MQ)

Atualizado em 12/19/2019

MINISTÉRIO DO PLANEJAMENTO, ORÇAMENTO E GESTÃO

INSTITUTO BRASILEIRO DE GEOGRAFIA E ESTATÍSTICA

DIRETORIA DE ADEQUAÇÃO, APLICAÇÃO E OPERAÇÃO DE SISTEMAS DE INFORMAÇÃO GEOGRÁFICA

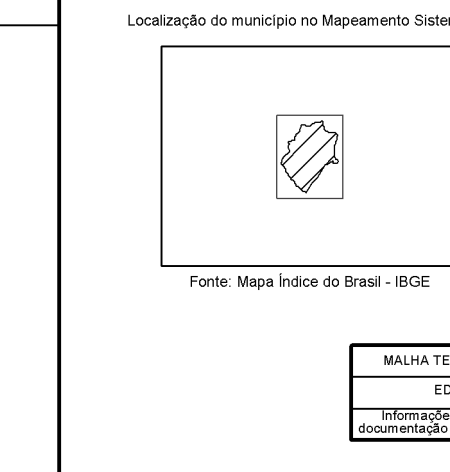
Av. Brasil, 15.871 - Plano de Lacerda

Rio de Janeiro - RJ - CEP: 20064-001

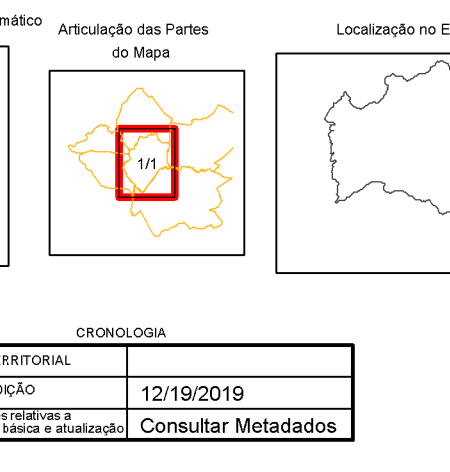
Divisão Político-Administrativa

UF	MUNICÍPIO	NOME
BA	2931707	Terra Nova
BA	2931708	Rio Fundo

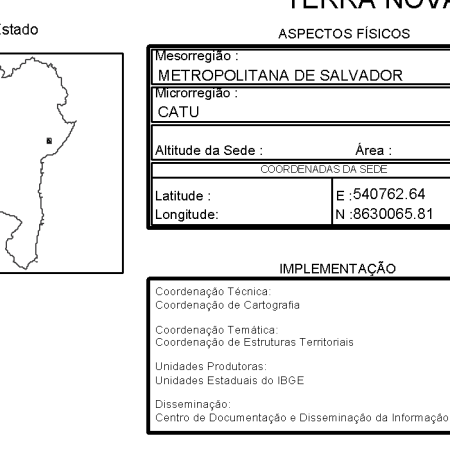
Localização do município no Mapeamento Sistemático



Articulação das Partes do Mapa



Localização no Estado



TERRA NOVA - BA

ASPECTOS FÍSICOS

Coordenação Geográfica	Coordenação de Cartografia
Coordenação Geográfica	Coordenação de Cartografia
Coordenação de Referência	Coordenação de Referência
Coordenação de Escala	Coordenação de Escala
Coordenação de Projeção	Coordenação de Projeção
Coordenação de Datum	Coordenação de Datum
Coordenação de Sistema de Referência	Coordenação de Sistema de Referência

IMPLEMENTAÇÃO

Coordenação	Coordenação
Coordenação de Cartografia	Coordenação de Cartografia
Coordenação de Referência	Coordenação de Referência
Coordenação de Escala	Coordenação de Escala
Coordenação de Projeção	Coordenação de Projeção
Coordenação de Datum	Coordenação de Datum
Coordenação de Sistema de Referência	Coordenação de Sistema de Referência

CRONOLOGIA

Edição	Data
Edição	12/19/2019

Consultar Metadados