

80746 888.711

80746 888.711

80746 888.711

80746 888.711

ESTADO DO ACRE






Município: 12.00401  
RIO BRANCO

Folha : 05 - 01





Arquivo: 1200401.dgn  
Limites(km): (620.68, 8884.71) - (626.68, 8888.71)

LEGENDA

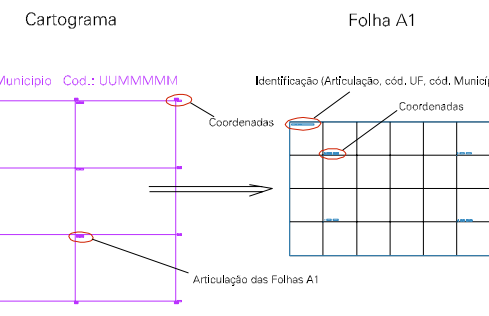
LIMITES

-  Município ou Perímetro Urbano
-  Distrito
-  Subdistrito, RA, Zona ou similar
-  Bairro ou similar
-  Setor Censitário

CODIGOS

-  22306.05 Distrito (cod. do município + cod. do distrito)
-  05.06 Subdistrito (cod. do distrito + cod. do subdistrito)
-  003 Bairro (cod. do bairro no município)
-  25 Setor (número do setor no distrito ou subdistrito)

Articulação de Folhas



MAPA URBANO DIGITAL  
FOLHA A1