

XY = 534.91, 8996.59

(534,22, 8996,7)

(534,22, 8994,7)

(536,22, 8996,7)

(536,22, 8994,7)

POSTO RODOMARCO

12

5






4

ESTADO DO ACRE
 Município: 12.00500
 SENA MADUREIRA
 Folha : 02 - 01





Arquivo: 1200500.dgn
 Limites(km): (533.22, 8993.7) - (537.22, 8996.7)

LEGENDA

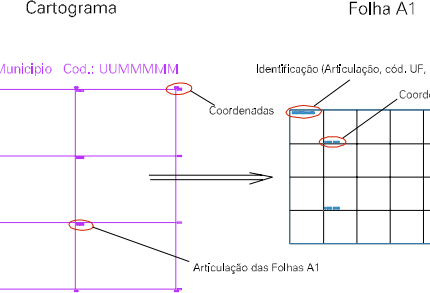
LIMITES

-  Município ou Perímetro Urbano
-  Distrito
-  Subdistrito, RA, Zona ou similar
-  Bairro ou similar
-  Setor Censitário

CODIGOS

-  22306.05 Distrito (cod. do município + cod. do distrito)
-  05.06 Subdistrito (cod. do distrito + cod. do subdistrito)
-  003 Bairro (cod. do bairro no município)
-  25 Setor (número do setor no distrito ou subdistrito)

Articulação de Folhas



MAPA URBANO DIGITAL FOLHA A1