



POSTO DE SAUDE

Q D1

Q E1

Q F1

RUA SD 34

RUA SD

Q H1

Q I1

Q J1

Q L1

Q M1

Q S1

Q T1

Q U1

Q V1

IGREJA ASS DE DEUS

ACESSO AO CONJ SELMA BANDEIRA

ACESSO AO CONJUNTO CABO L

IGREJA

RUA SD 8

ESTRADA PARA



Q N1 Q O1 Q P1

Q Q1

RUA SD

CAPOEIRA

ESTADUAL

RUA PITANGUEIRA

RUA JACARANDA

RUA JOAQUIM FERREIRA LOPES

RUA JOSE BIKAZ FERREIRA LOPES

RUA CARLOS LYRA

AV SEN CARLOS LYRA

RUA CARLOS LYRA

RUA CASTANHEIRA

RUA JATOBA

RUA SEN CARLOS LYRA

RUA ROBERTO L'HERMITE

RUA PALMIRA

RUA ANTONIO

RUA ANTONIO

POSTO COPAGAS

HOSPITAL

IGREJA ASS DOS DEUS

R. N. S. S. S.

R. N. S. S. S.

R. N. S. S. S.

TERMINAL DE ONIBUS

COL DR ELIZABETH A L L FERNANDES

R. PINHEIRO

R. ARARA

RUA CEREJEIRA

RUA CEREJEIRA

RUA SAPI-CATEIRA

RUA ESTRELA

RUA TOURO ROSA

RUA DEPUTADA CECI CUNHA

RUA JARANA YANA

RUA TOURO ROSA

RUA JENIPAPO

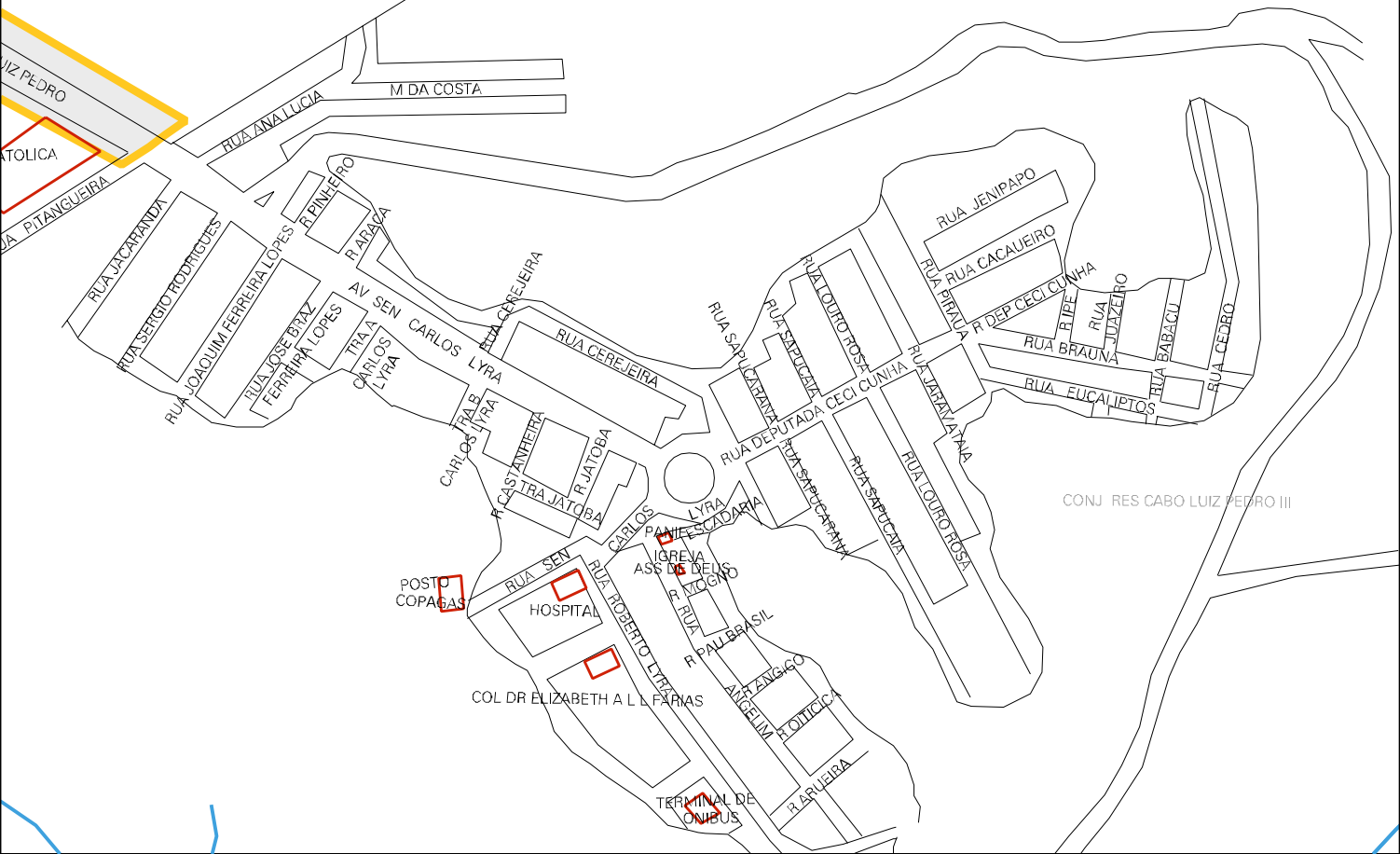
RUA CACAUEIRO

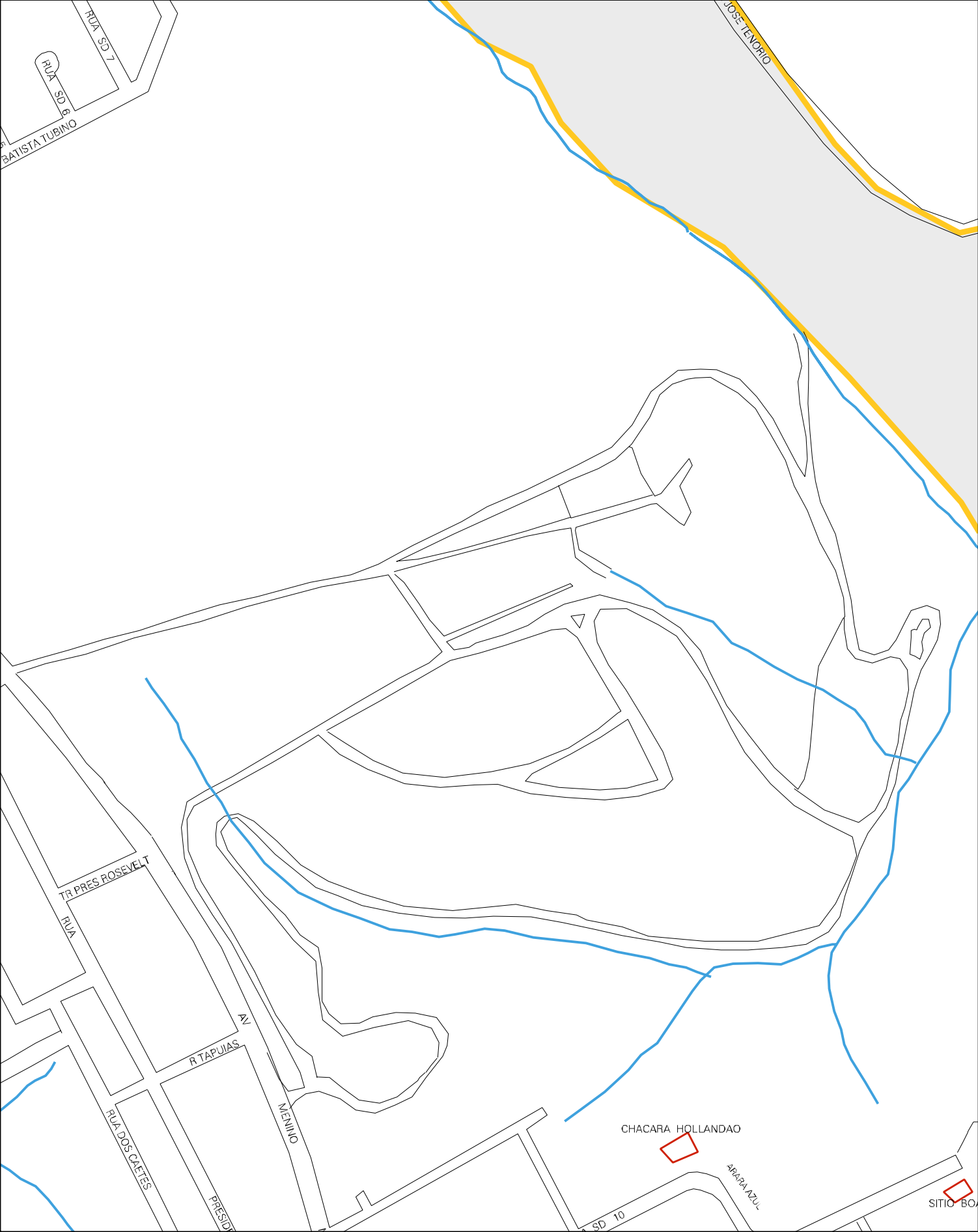
RUA BRAUNA

RUA EUCALIPTOS

RUA CEDRO

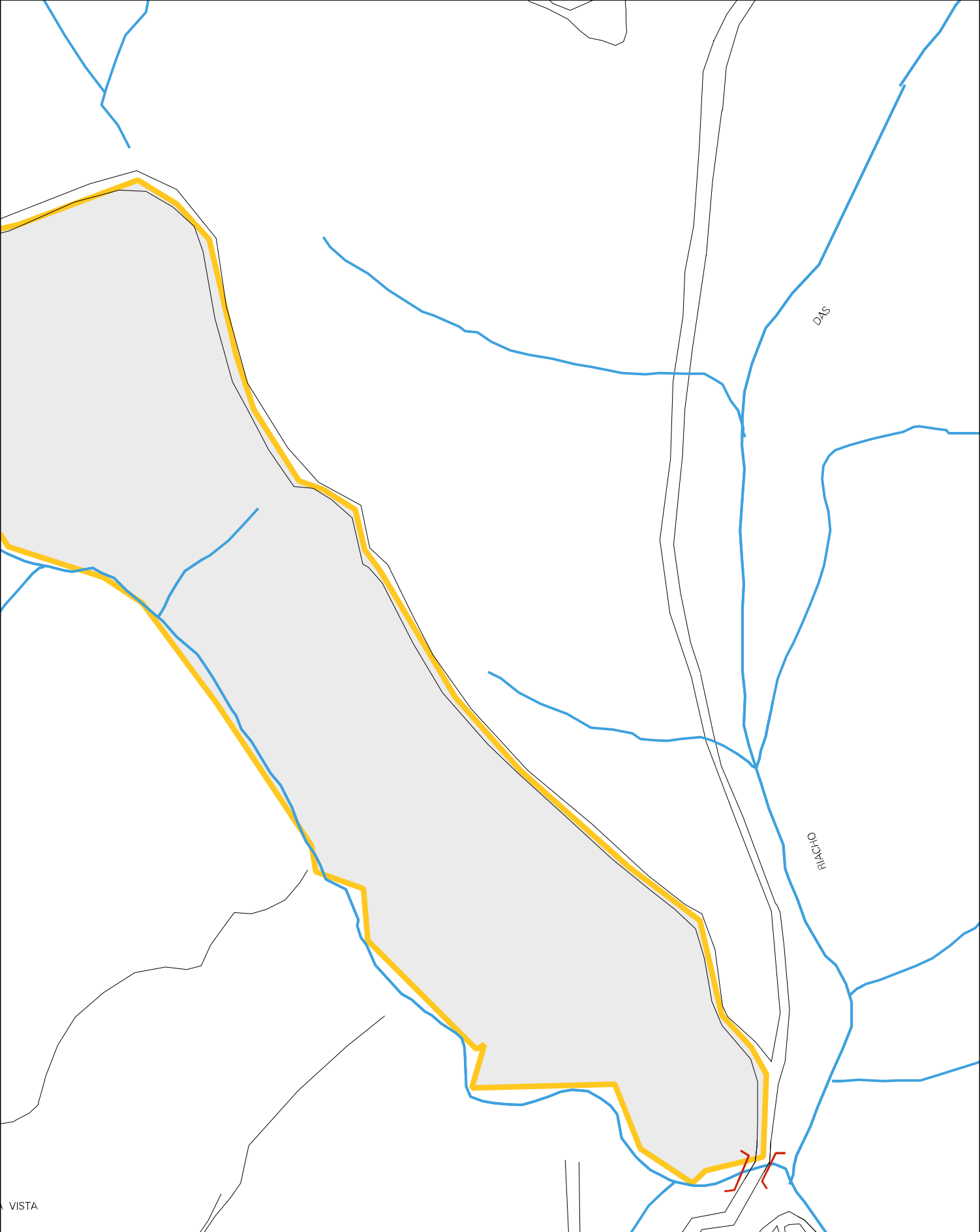
CONJ RES CABO LUIZ PEDRO III





CENSO AGROPECUARIO 2006  
CONTAGEM DA POPULACAO 2007

MUNICIPIO: 04302 - MACEIÓ  
DISTRITO: 05 - MACEIO  
SUBDISTRITO: 11 - SEXTA REGIÃO  
SETOR: 0091 SITUACAO: 10  
BAIRRO: 004 - BENEDITO BENTES



ESTADO DE ALAGOAS  
MAPA DE SETOR URBANO - MSU  
ESCALA: 1 : 4271

