

AVENIDA

NOGUEIRA

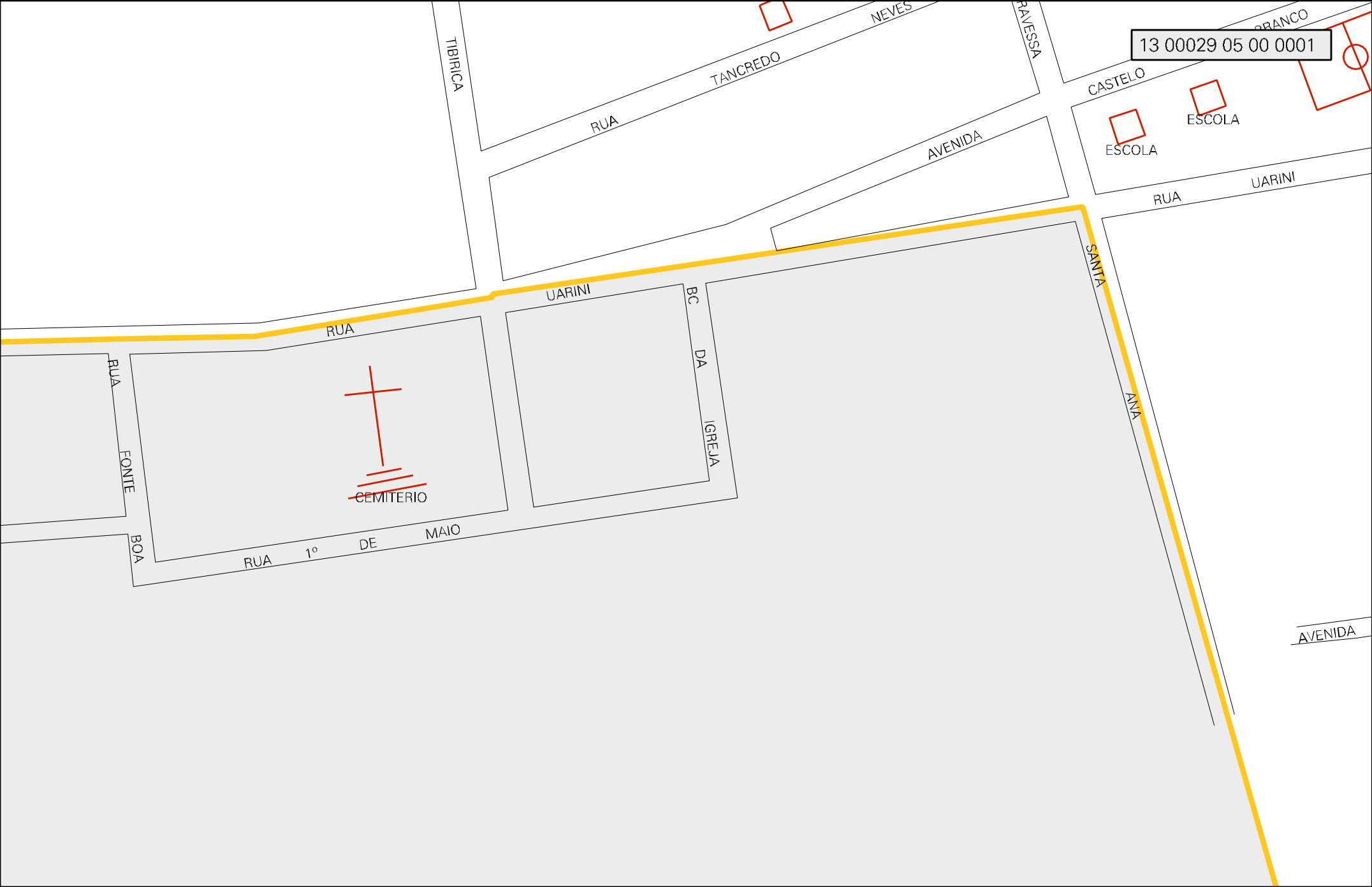
ALVARAES

ESTRADA



HOSPITAL

13 00029 05 00 0001



TIBIRICA

RUA TANCREDO NEVES

RAIUESSA

CASTELO

ESCOLA

ESCOLA

UARINI

RUA

UARINI

BC DA

IGREJA

SANTA

ANA

RUA

RUA

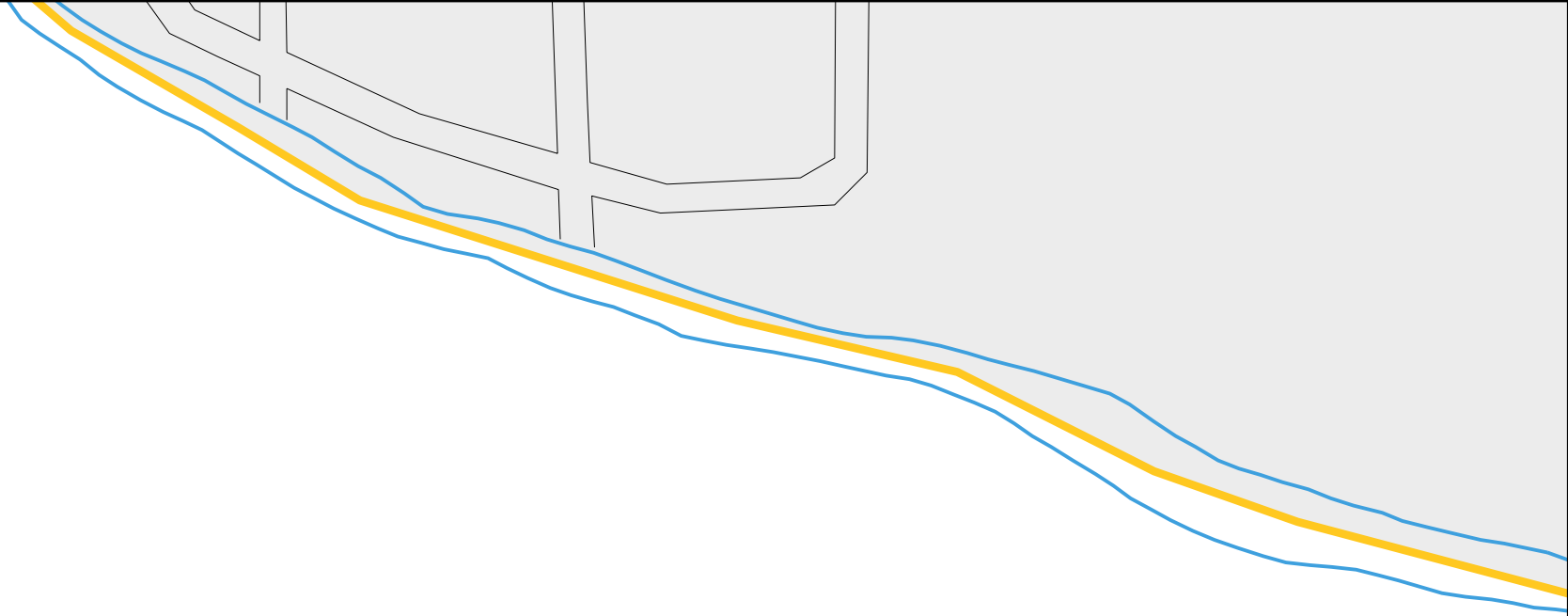
FONTE

BOA

RUA 1º DE MAIO

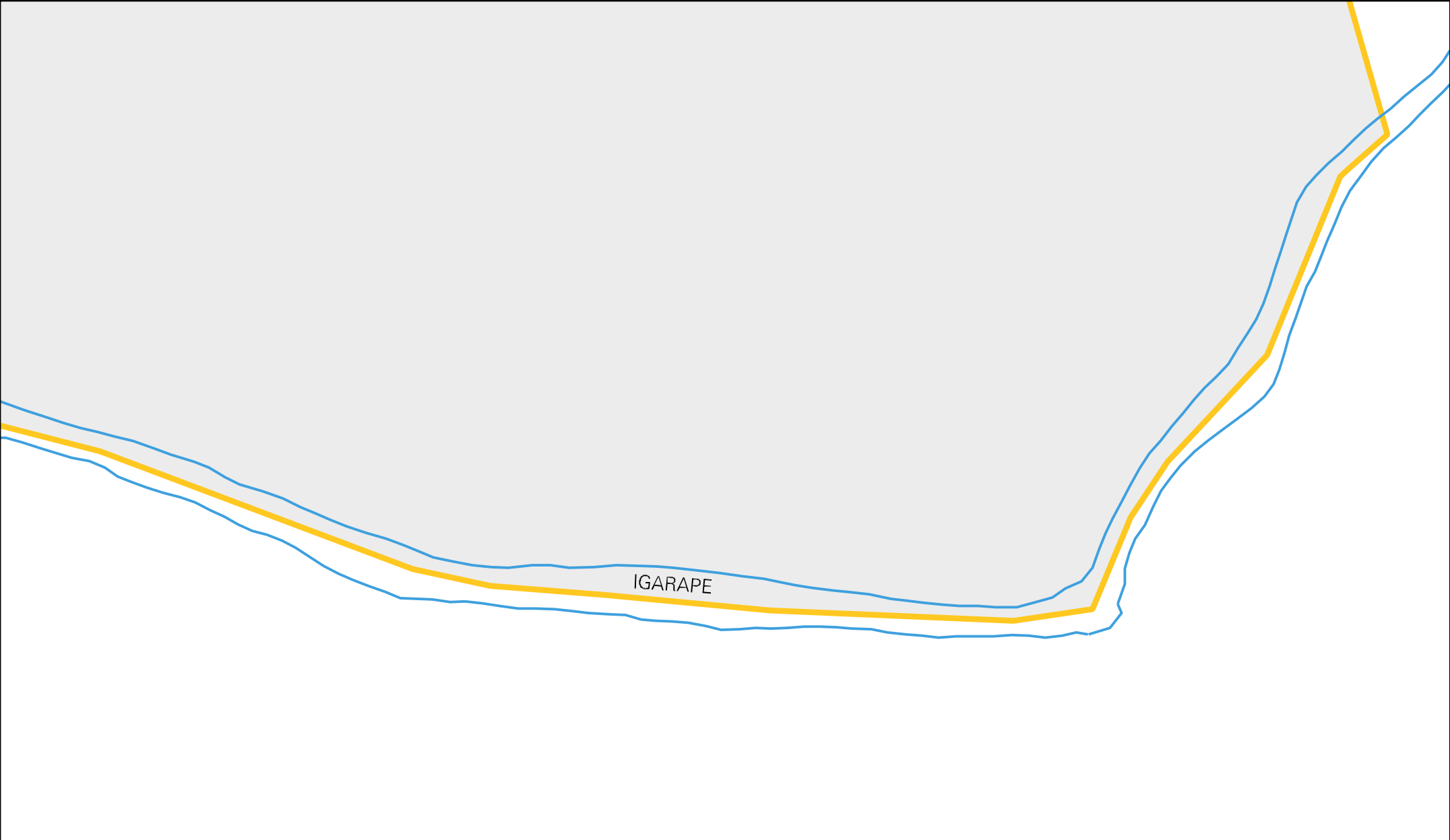
CEMITERIO

AVENIDA



CENSO AGROPECUARIO 2006  
CONTAGEM DA POPULAÇÃO 2007

MUNICIPIO: 00029 - ALVARÃES  
DISTRITO: 05 - ALVARÃES  
SUBDISTRITO: 00  
SETOR: 0001 SITUACAO: 10



IGARAPE

ESTADO DO AMAZONAS  
MAPA DE SETOR URBANO - MSU  
ESCALA: 1 : 6941

