ESTRADA
RUA
RAIMUNDA
RUA
WALTER
SMITH
RUA
MARCO
ANTONIO
PEREIRA
DO
NASCIMENTO
DE
TEXEIRA
R. TRAVESSA III
RUA
R. TRAVESSA II
JULIA
BATISTA
R. TRAVESSA I

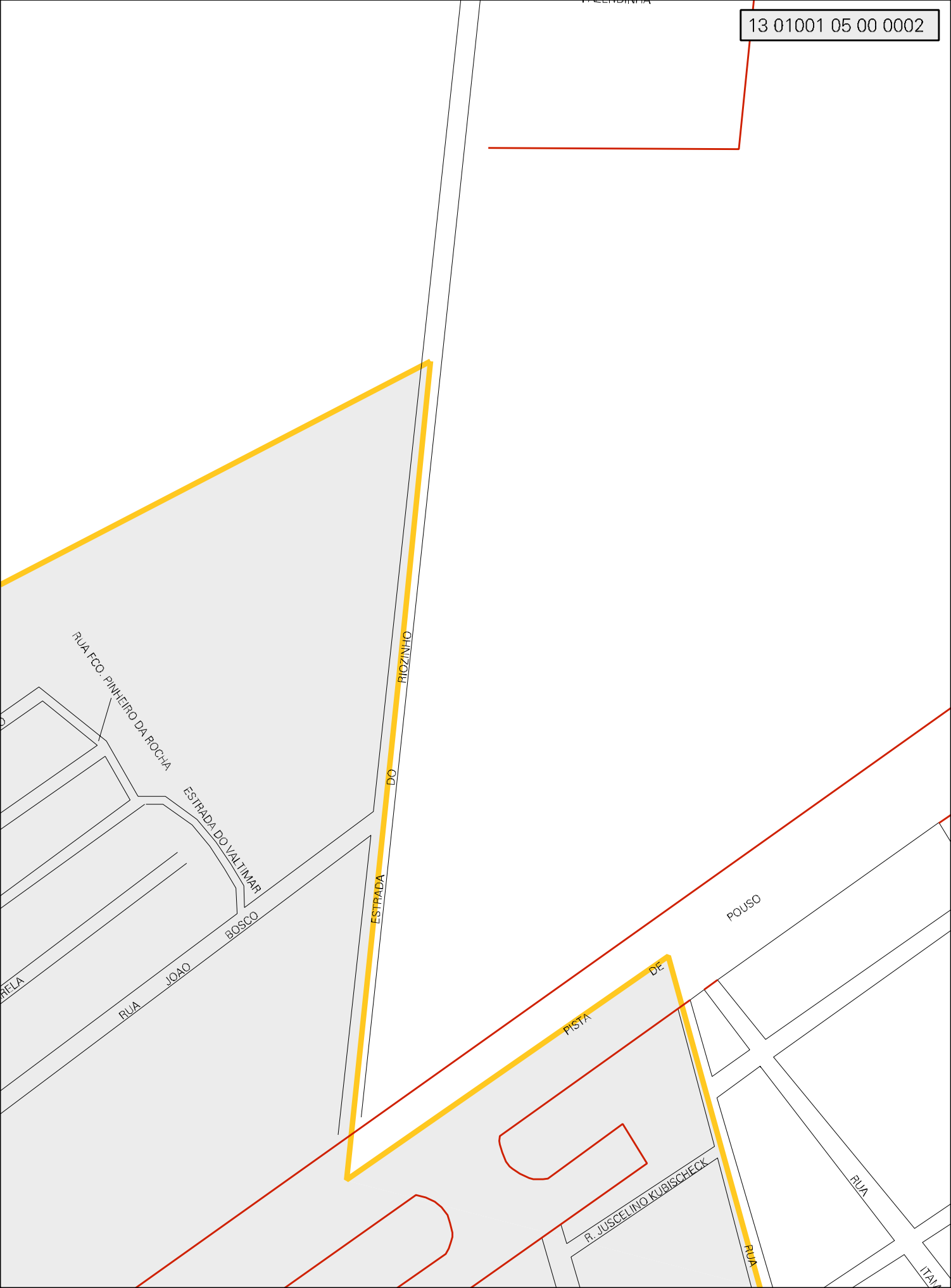
13 01001 05 00 0002
RIOZINHO
DO
ESTRADA
RUA FCO. PINHEIRO DA ROCHA
ESTRADA DO VALTIMAR
BOSCO
JOAO
RUA
POUSO
DE
PISTA
R. JUSCELINO KUBISCHECK
RUA
RUA

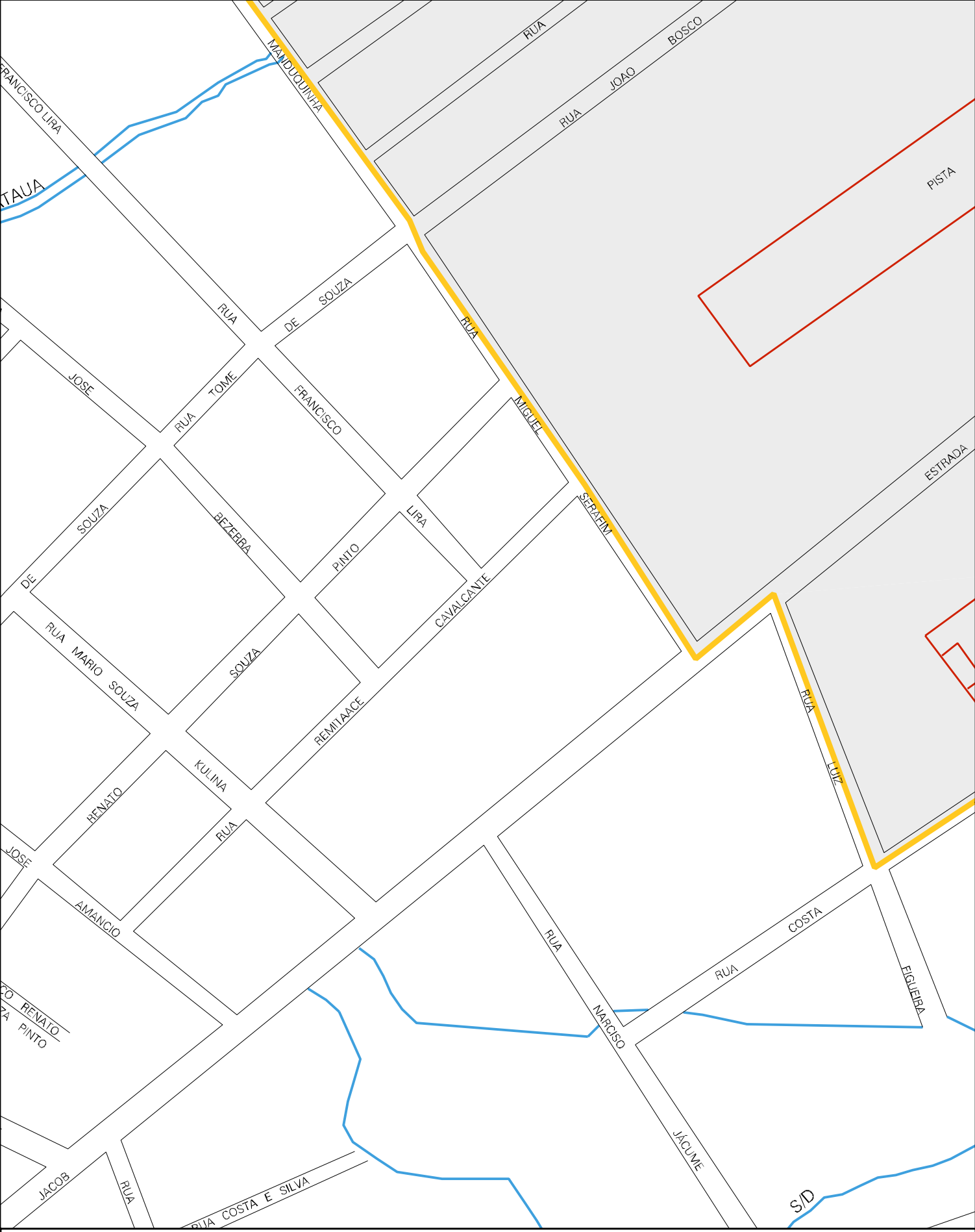

CENSO AGROPECUARIO 2006
CONTAGEM DA POPULAÇÃO 2007

MUNICIPIO: 01001 - CARAUARI
DISTRITO: 05 - CARAUARI
SUBDISTRITO: 00
SETOR: 0002 SITUACAO: 10
BAIRRO: 001 - CENTRO

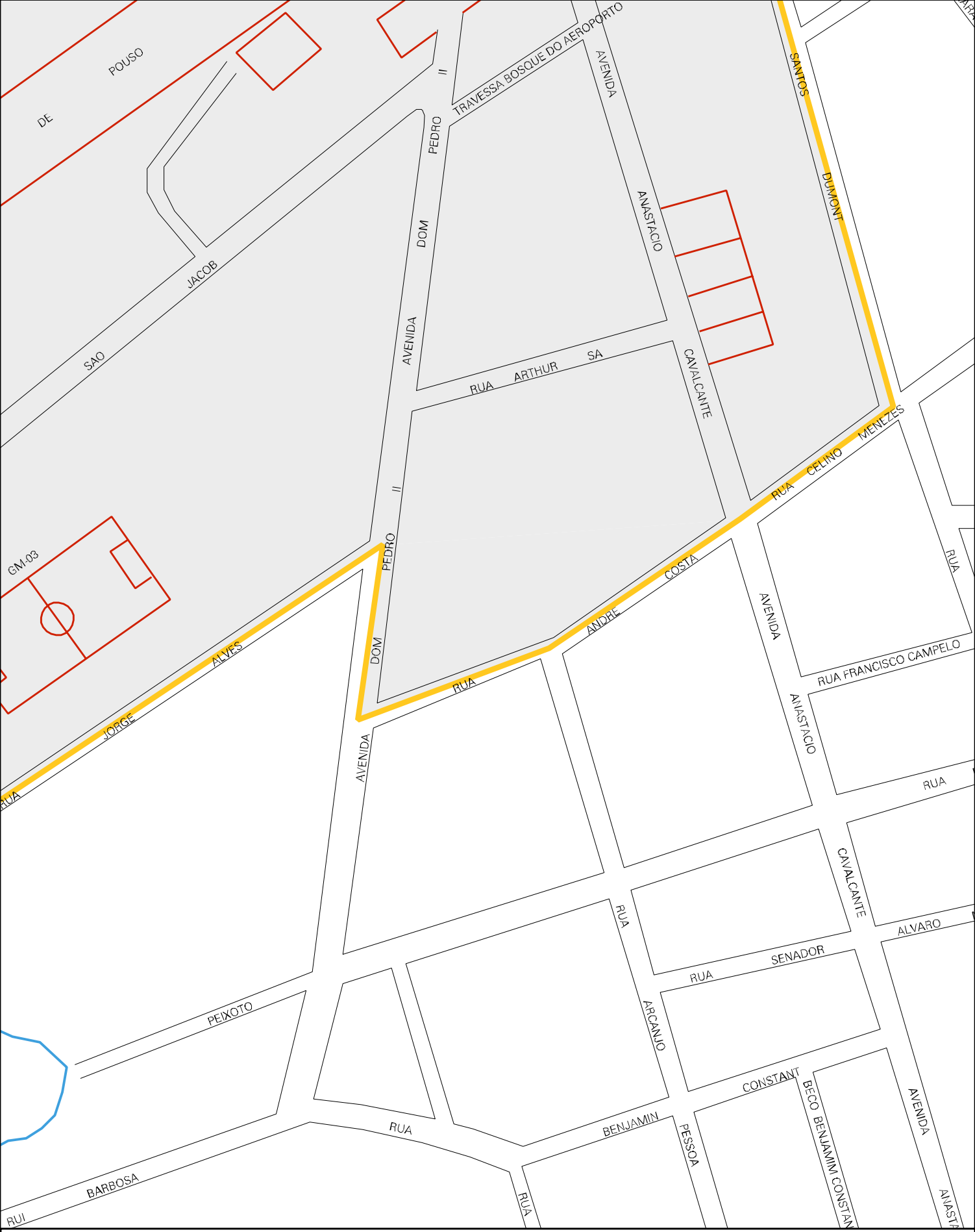

ESTADO DO AMAZONAS

MAPA DE SETOR URBANO - MSU

ESCALA: 1 : 5621

N
O E
S