

INTEGRAL

RUA '9'

RUA '3'

RUA '7'

RUA '8'

RUA

RUA '2'

RUA

RUA '6'

RUA '11'

'E'

DE MANAUS

DOS

RUA

'A'

AVENIDA

'B'

'5'

'E'

'4'

'3'

RUA

'04'

'D'

RUA

AVENIDA

LINDON JOHNSON

'C'

'A'

'F'

RUA

DOS

JAPONÊSES

ESTRADA

RUA

BAFÃO

EPAMINONDA PARAUNA

BRITO

RUA

'G'

RUA ALMIRANTE

EST.

RUA

RUA BAFÃO DE LUCENA

'03'

RUA

'02'

'04'

MA

RUA

TOKIO

RUA

RUA

YOKOHA

SENDAI

QIACA

RUA

KUMAMOTO

CENTRO EDUCACIONAL ARTIMANHAS

RUA

'02'

VIA

RUA

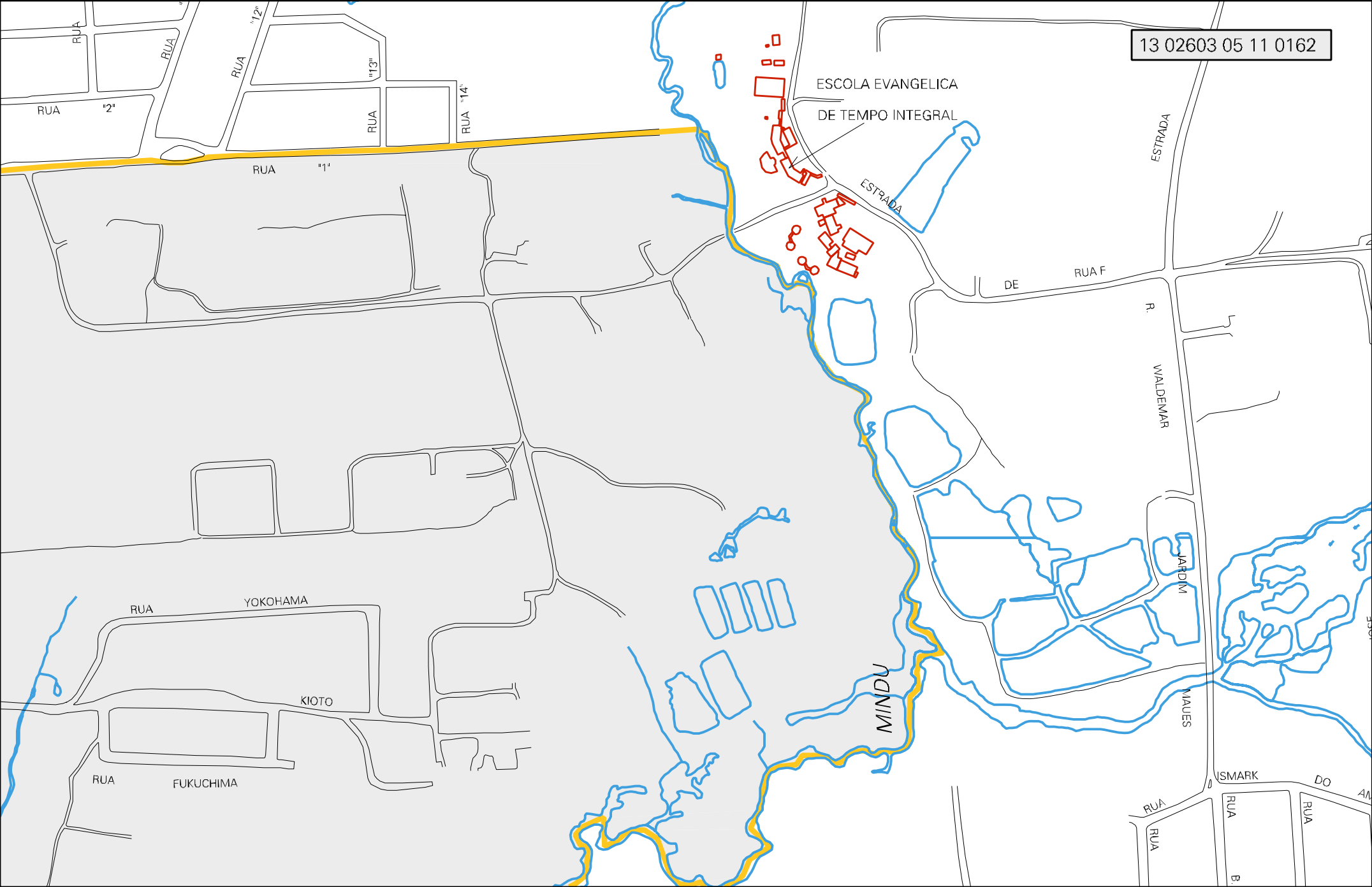
'01'

RUA

RUA

'A'

13 02603 05 11 0162



ESCOLA EVANGELICA
DE TEMPO INTEGRAL

ESTRADA

DE RUA F

ESTRADA

R
WALDEMAR

JARDIM

MAUES

ISMARK

DO

AA

RUA
RUA

RUA

RUA

B

RUA "1"

RUA "13"

RUA "14"

RUA "12"

RUA "2"

RUA

RUA

RUA

YOKOHAMA

KIOTO

RUA

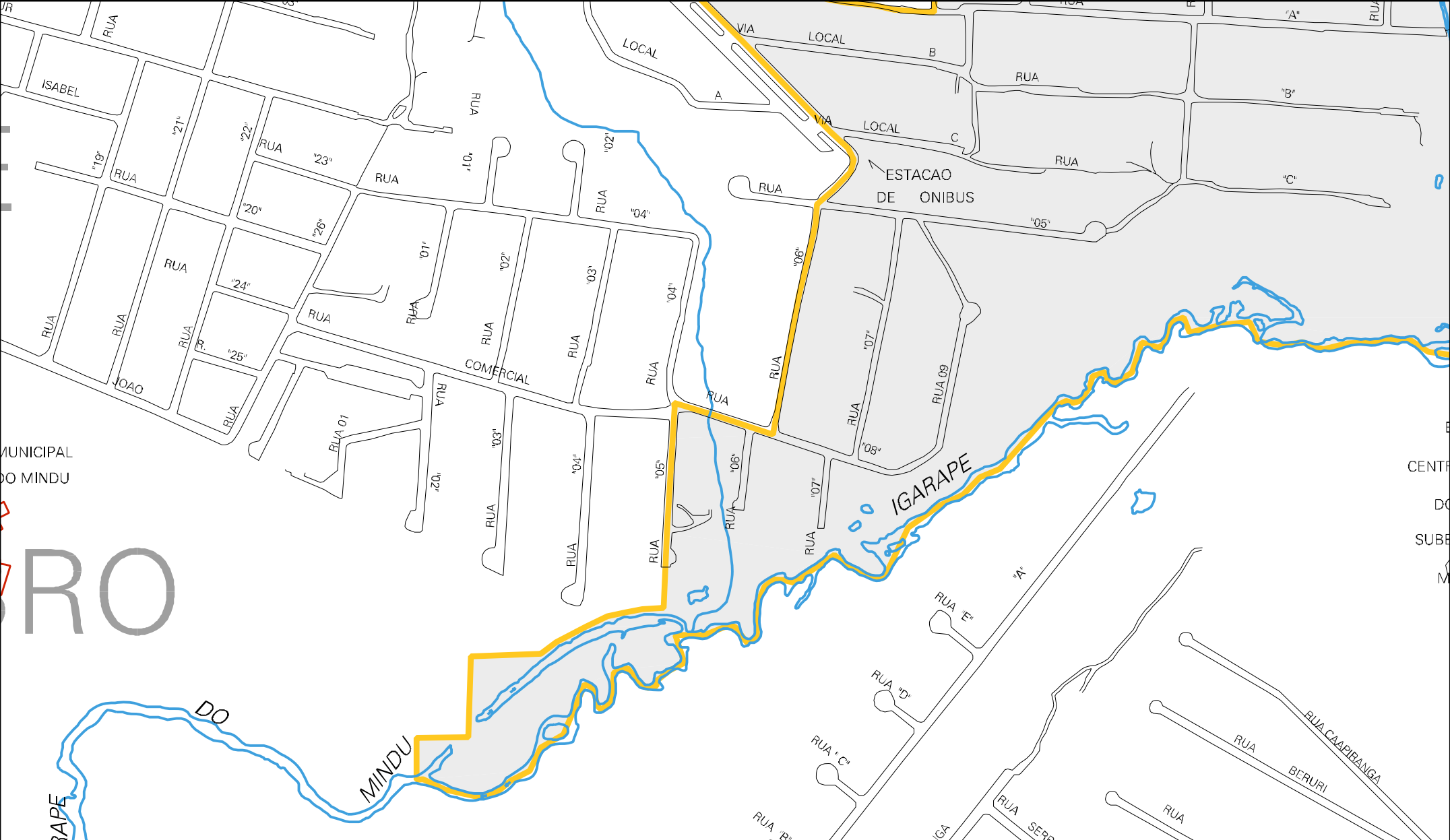
FUKUCHIMA

MINDU

RUA

RUA

ASE



MUNICIPAL
DO MINDU

RO

DO

MINDU

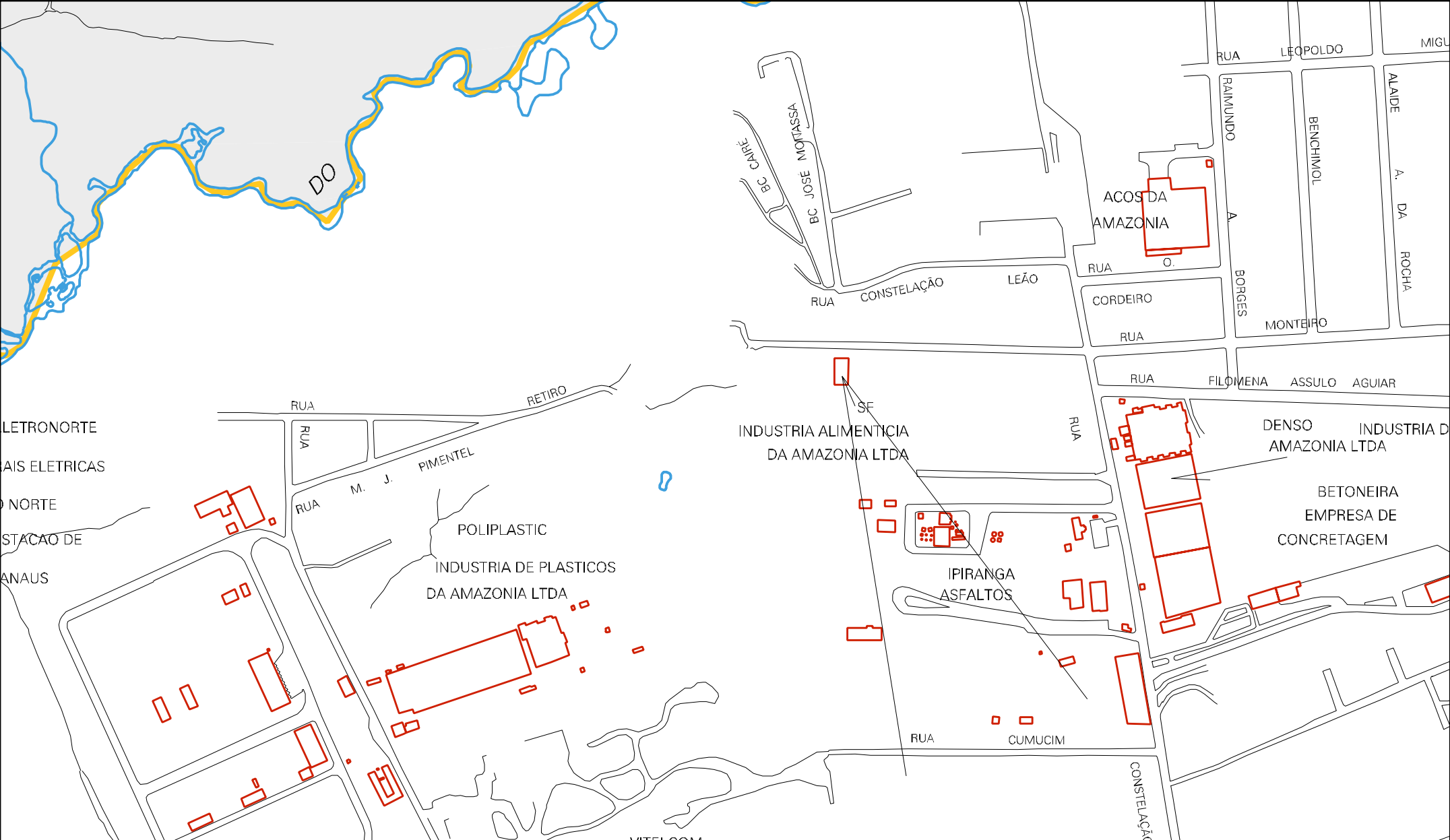
IGARAPE

ESTACAO
DE ONIBUS

MUNICIPIO: 02603 - MANAUS
 DISTRITO: 05 - MANAUS
 SUBDISTRITO: 11 - SEXTA R.A.
 SETOR: 0162 SITUACAO: 10
 BAIRRO: 038 - PARQUE 10 DE NOVEMBRO



CENSO AGROPECUARIO 2006
 CONTAGEM DA POPULACAO 2007



ESTADO DO AMAZONAS
MAPA DE SETOR URBANO - MSU
ESCALA: 1 : 4533

