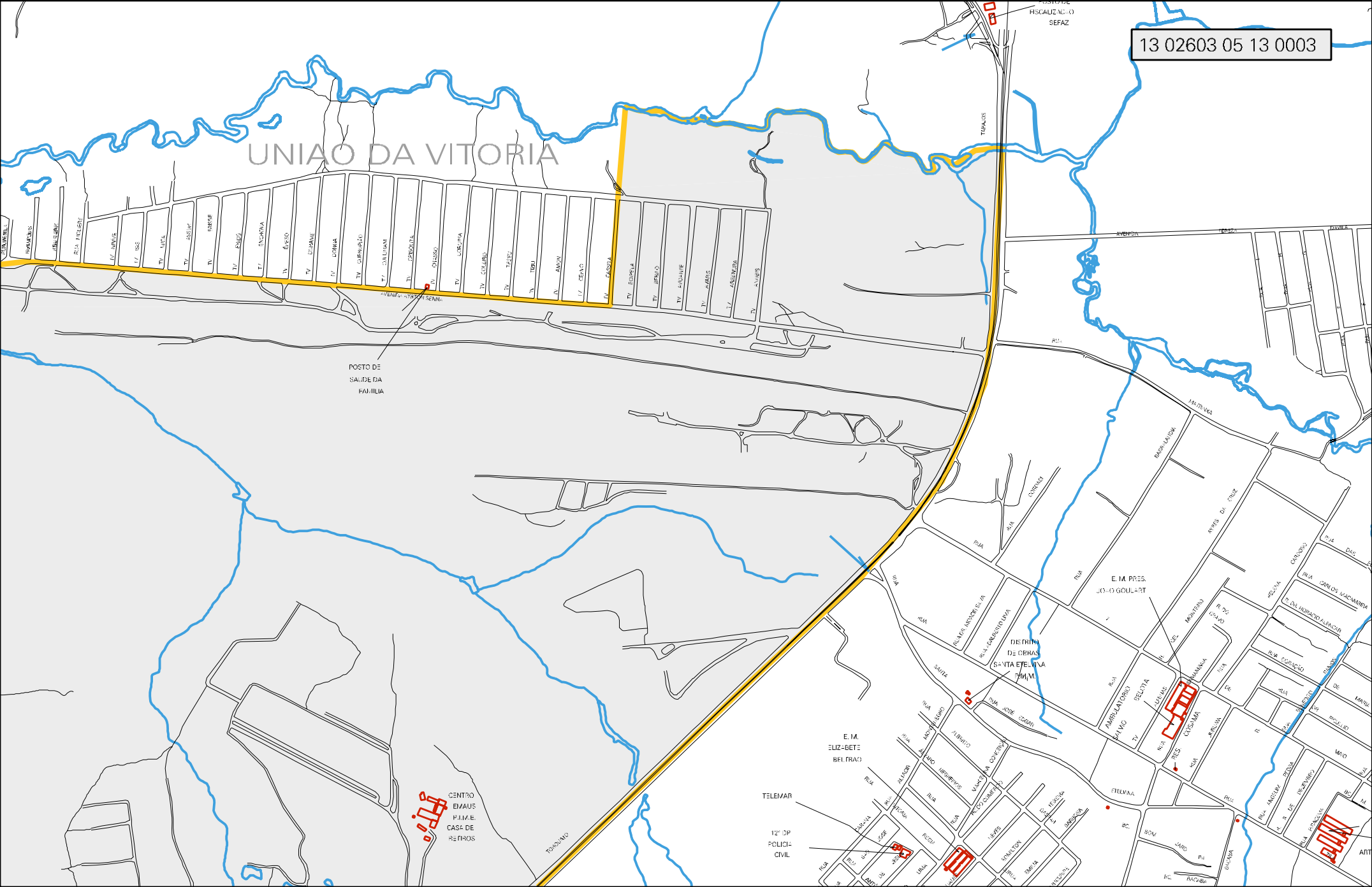


13 02603 05 13 0003

# UNIAO DA VITORIA



POSTO DE SAÚDE DA FAMÍLIA

CENTRO EMAUS  
PÁRA AS CASAS DE REFUGIADOS

E.M. ELIZ-BETE BEL-FRACO

TELEMAR  
12º DP POLÍCIA CIVIL

TEMAUS

FISCALIA DO SEFAZ

E.M. PRES. JOÃO GOUVEIA

DISTRITO DE CERBAS S-VTA ETE. NVA FM/M

AMÉLIA CARVALHO DELGODA

RUA JOSÉ CARVALHO

RUA JOSÉ CARVALHO

RUA JOSÉ CARVALHO

RUA JOSÉ CARVALHO

RUA JOSÉ CARVALHO

MULTI-VIA

RUA CARVALHO

RUA CARVALHO

RUA CARVALHO

RUA CARVALHO

RUA CARVALHO

RUA CARVALHO

RUA CARVALHO

RUA CARVALHO

RUA CARVALHO

RUA CARVALHO

RUA CARVALHO

RUA CARVALHO

RUA CARVALHO

RUA CARVALHO

RUA CARVALHO

RUA CARVALHO

RUA CARVALHO

RUA CARVALHO

RUA CARVALHO

RUA CARVALHO

RUA CARVALHO

RUA CARVALHO

RUA CARVALHO

RUA CARVALHO

RUA CARVALHO

RUA CARVALHO

RUA CARVALHO

RUA CARVALHO

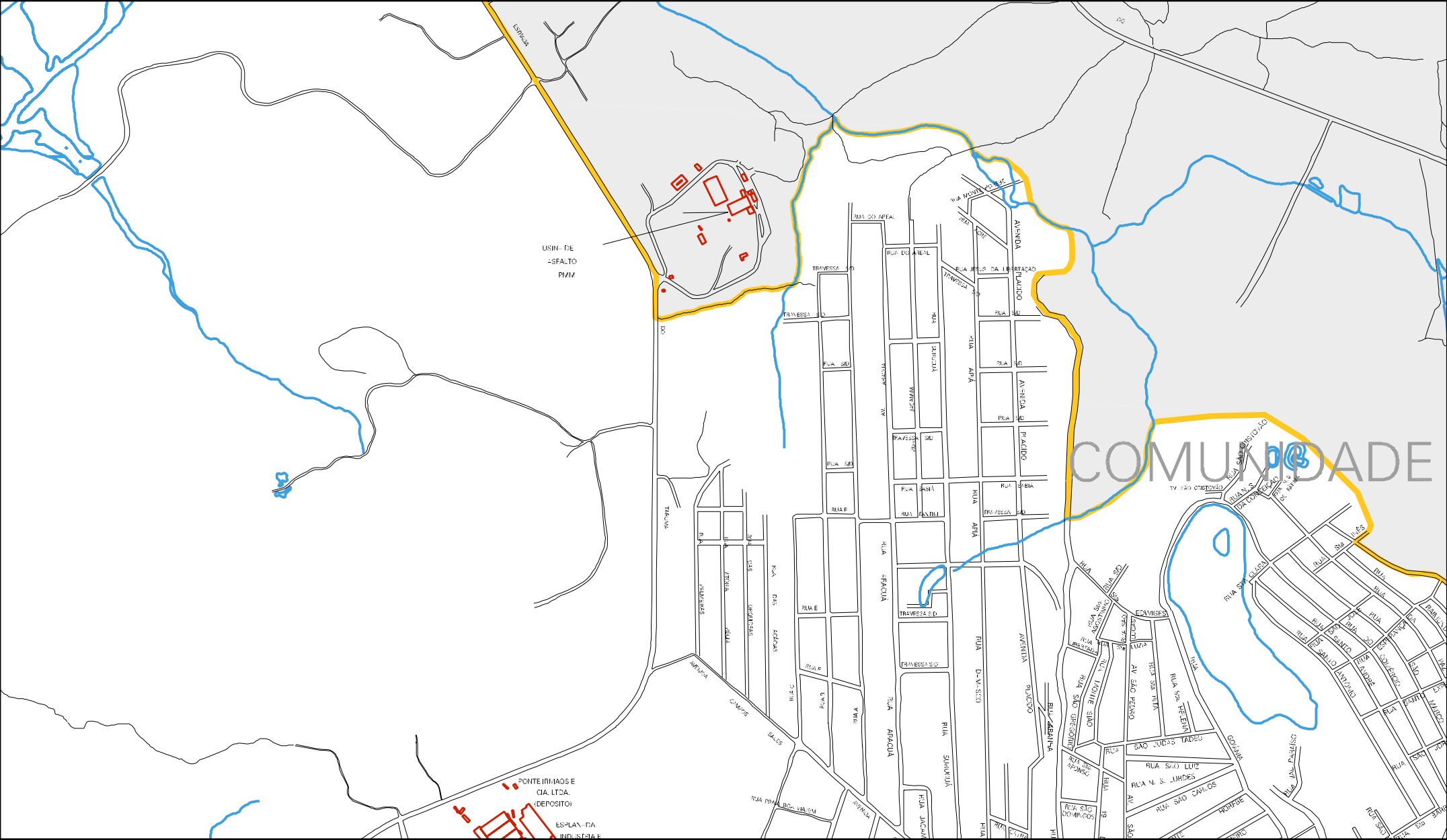
RUA CARVALHO

RUA CARVALHO

RUA CARVALHO

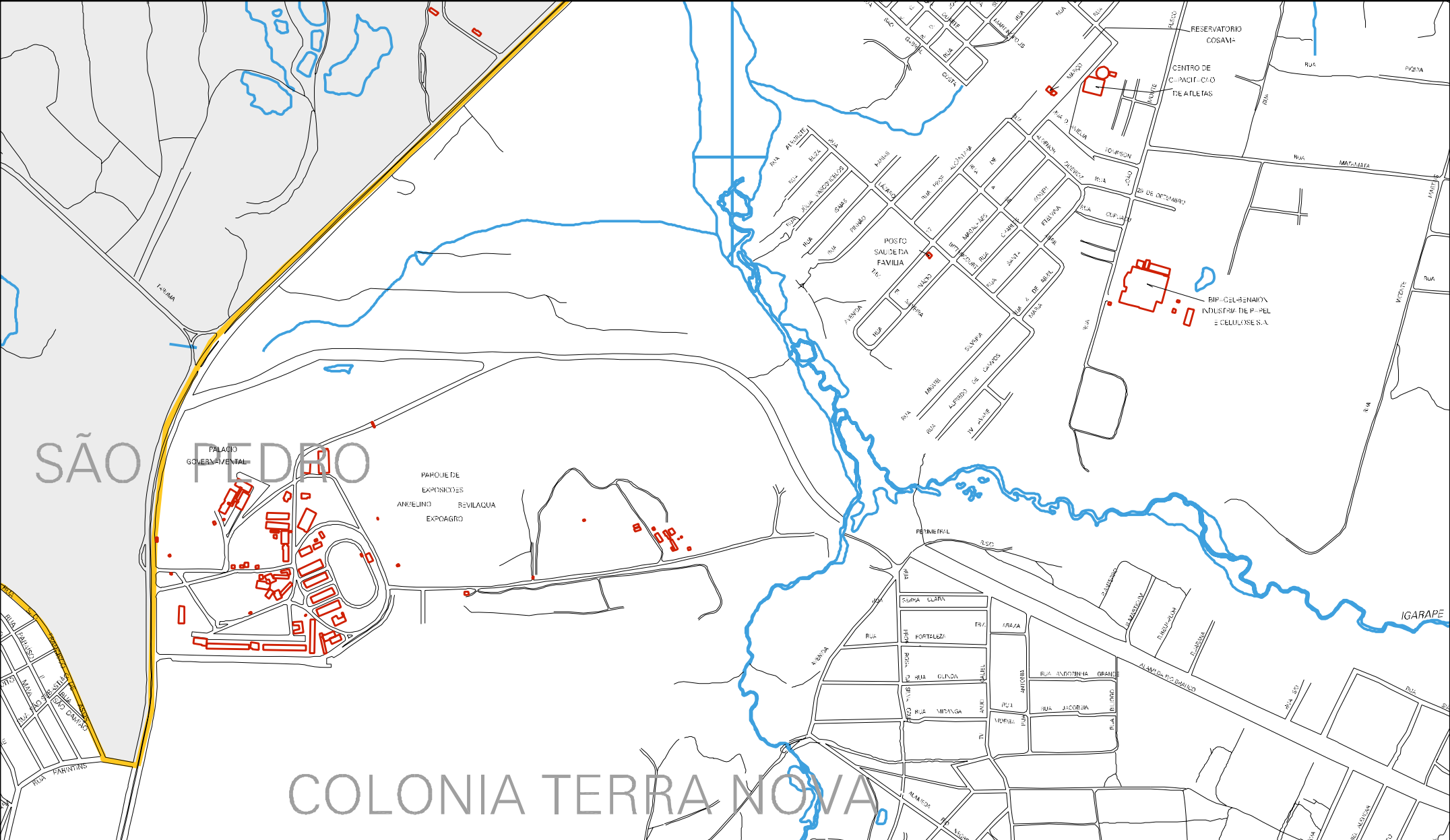
RUA CARVALHO

RUA CARVALHO



CENSO AGROPECUARIO 2008  
CONTAGEM DA POPULAÇÃO 2007

MUNICÍPIO: 02603 - MANAUS  
DISTRITO: 05 - MANAUS  
SUBDISTRITO: 13 - OITAVA R.A.  
SETOR: 0003 SITUACAO: 10  
BAIRRO: 051 - TARUMÁ



SÃO PEDRO

COLONIA TERRA NOVA

ESTADO DO AMAZONAS  
 MAPA DE SETOR URBANO - MSU  
 ESCALA: 1 : 9755

