


(01, 01) - 1303000711

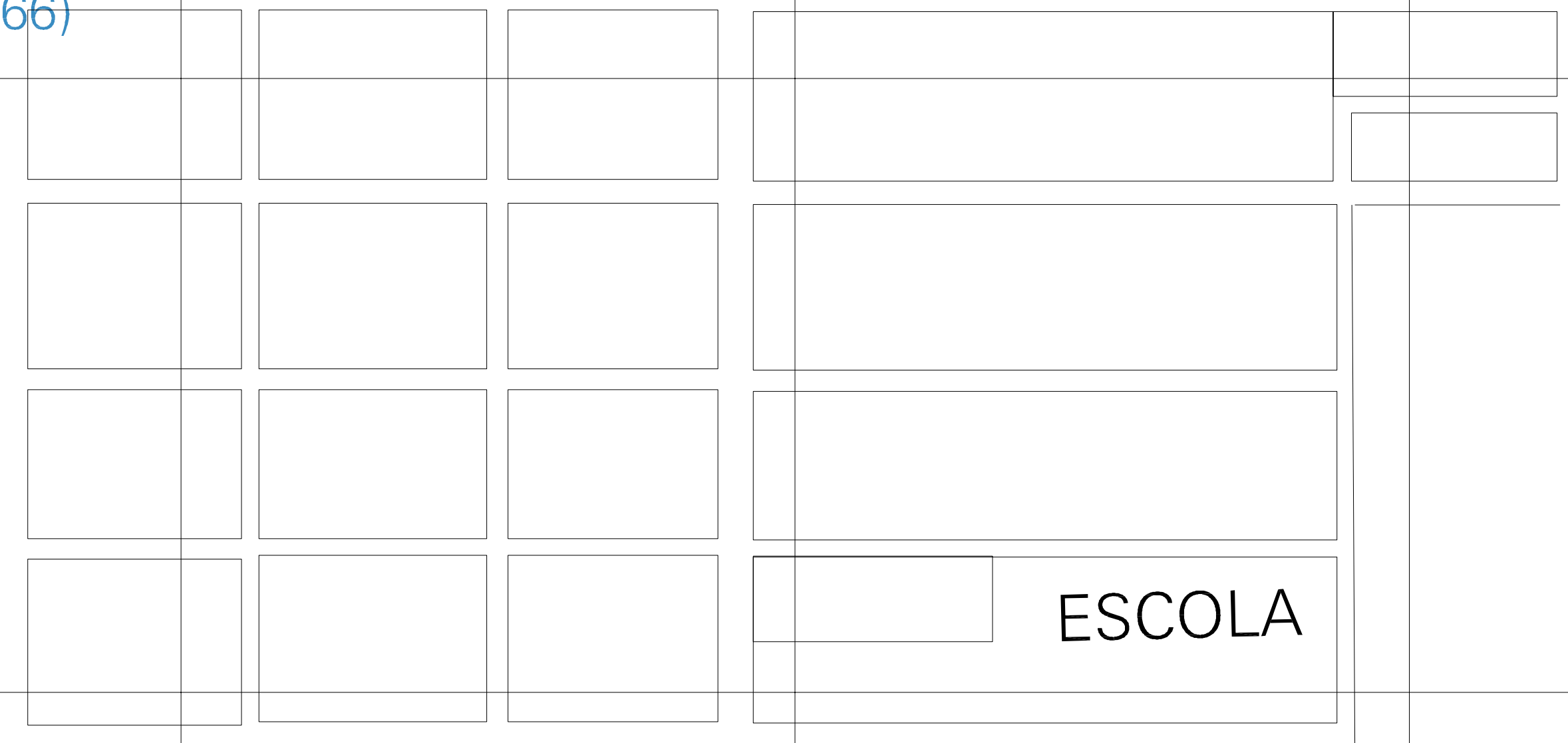
RIO

NHAMUNDÁ



(399.928, 9031.366)


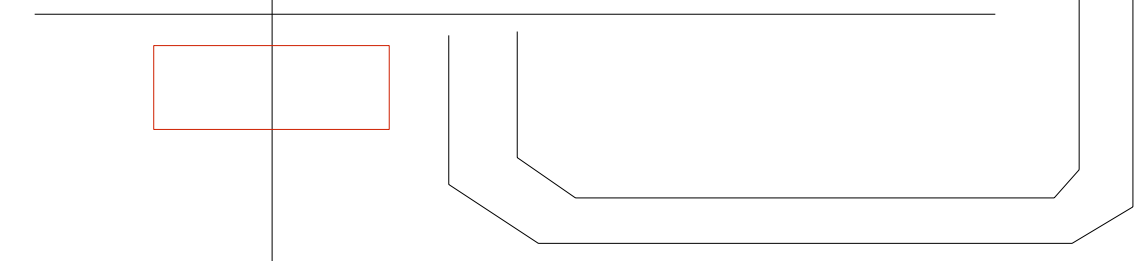
(400.428, 9031.366)



(399.928, 9031.116)

(400.428, 9031.116)

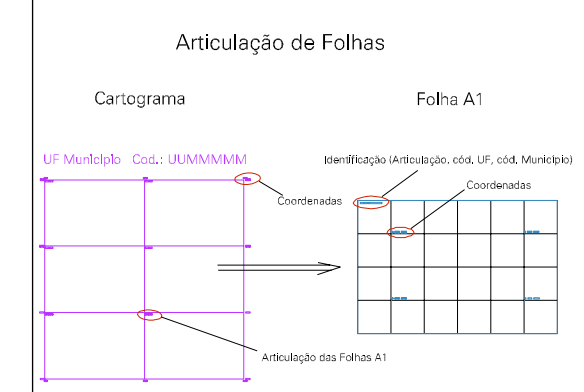
AEROPORTO DE NHAMUNDÁ
PISTA COM 2.000 M



ESTADO DO AMAZONAS
Município: 13.03007
NHAMUNDÁ
Folha : 01 - 01

Arquivo: 13030070011.dgn
Limites(km): (399.803, 9030.991) - (400.553, 9031.491)

- LEGENDA**
- LIMITES**
- Município ou Perímetro Urbano
 - Distrito
 - Subdistrito, RA, Zona ou similar
 - Bairro ou similar
 - Sector Censitário
- CODIGOS**
- 22306.05 Distrito (cod. do município + cod. do distrito)
 - 06.06 Subdistrito (cod. do distrito + cod. do subdistrito)
 - 003 Bairro (cod. do bairro no município)
 - 25 Sector (número do setor no distrito ou subdistrito)



MAPA URBANO DIGITAL
FOLHA A1