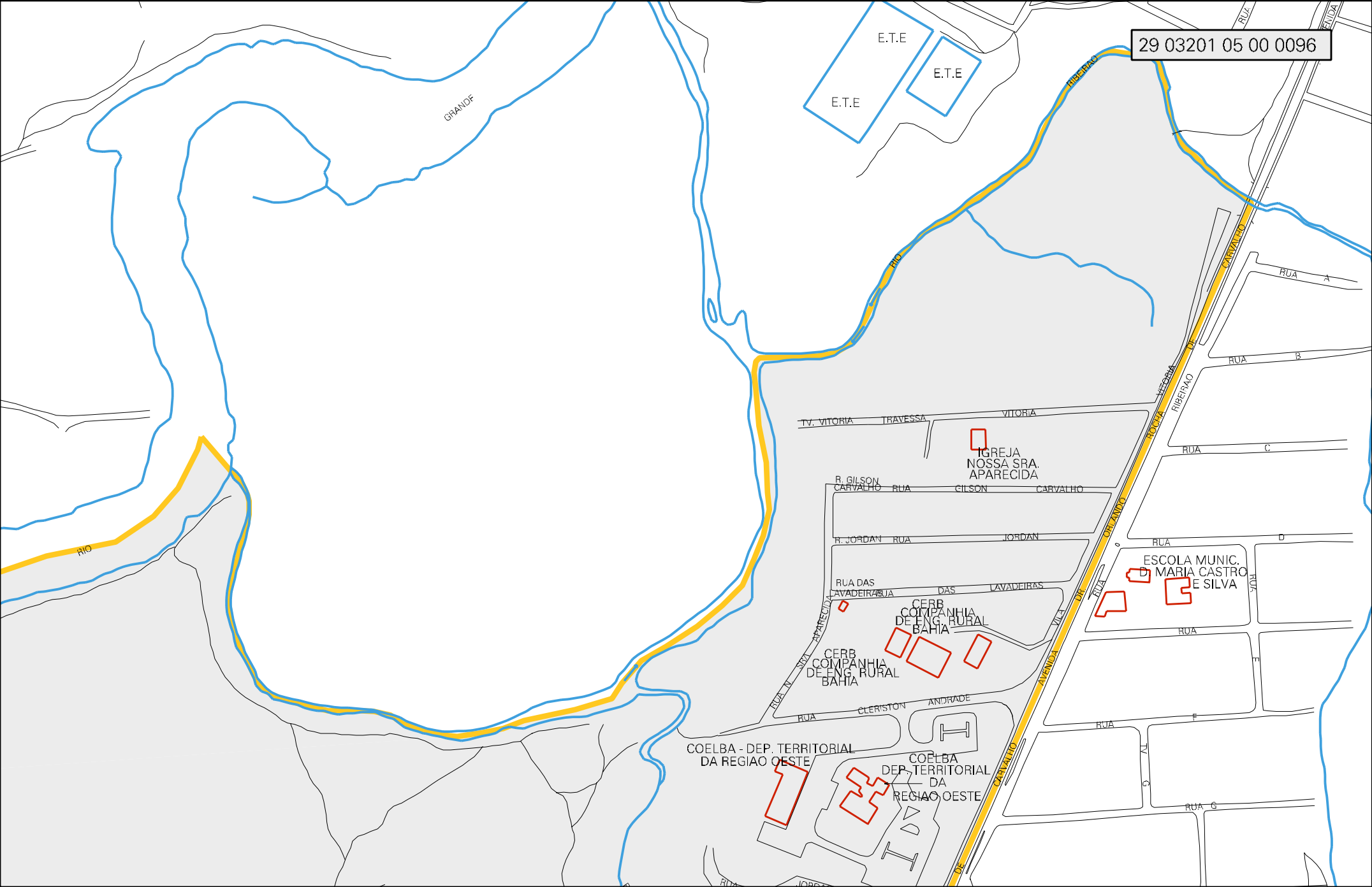




29 03201 05 00 0096



GRANDF

E.T.E.

E.T.E.

E.T.E.

RIO

E.T.E.

E.T.E.

E.T.E.

RIO

RIO

RIO

RIO

TV. VITORIA TRAVESSA VITORIA

IGREJA NOSSA SRA. APARECIDA

R. GILSON CARVALHO RUA CILSON CARVALHO

R. JORDAN RUA JORDAN

RUA DAS LAVADEIRAS RUA DAS LAVADEIRAS

CERB COMPANHIA DE ENG. RURAL BAHIA

CERB COMPANHIA DE ENG. RURAL BAHIA

RUA N. SRA. APARECIDA

RUA CLERSTON ANDRADE

COELBA - DEP. TERRITORIAL DA REGIAO OESTE

COELBA DEP. TERRITORIAL DA REGIAO OESTE

ESCOLA MUNIC. D. MARIA CASTRO E SILVA

RUA C

RUA D

RUA E

RUA F

RUA G

RUA A

RUA B

RUA

RUA

RUA

RUA

RUA CARVALHO

RUA RIBERAO

RUA RIBERAO

RUA RIBERAO

RUA RIBERAO

RUA RIBERAO

RUA RIBERAO

RUA RIBERAO

RUA RIBERAO

RUA RIBERAO

RUA RIBERAO

RUA

RUA

RUA

RUA

RUA

RUA

RUA

RUA

RUA

RUA

RUA

RUA

RUA

RUA

RUA

RUA

RUA

RUA

RUA

RUA

RUA

RUA

RUA

RUA

RUA

RUA

RUA

RUA

RUA

RUA

RUA

RUA

RUA

RUA

RUA

RUA

RUA

RUA

RUA

RUA

RUA

RUA

RUA

RUA

RUA

RUA

RUA

RUA

RUA

RUA

RUA

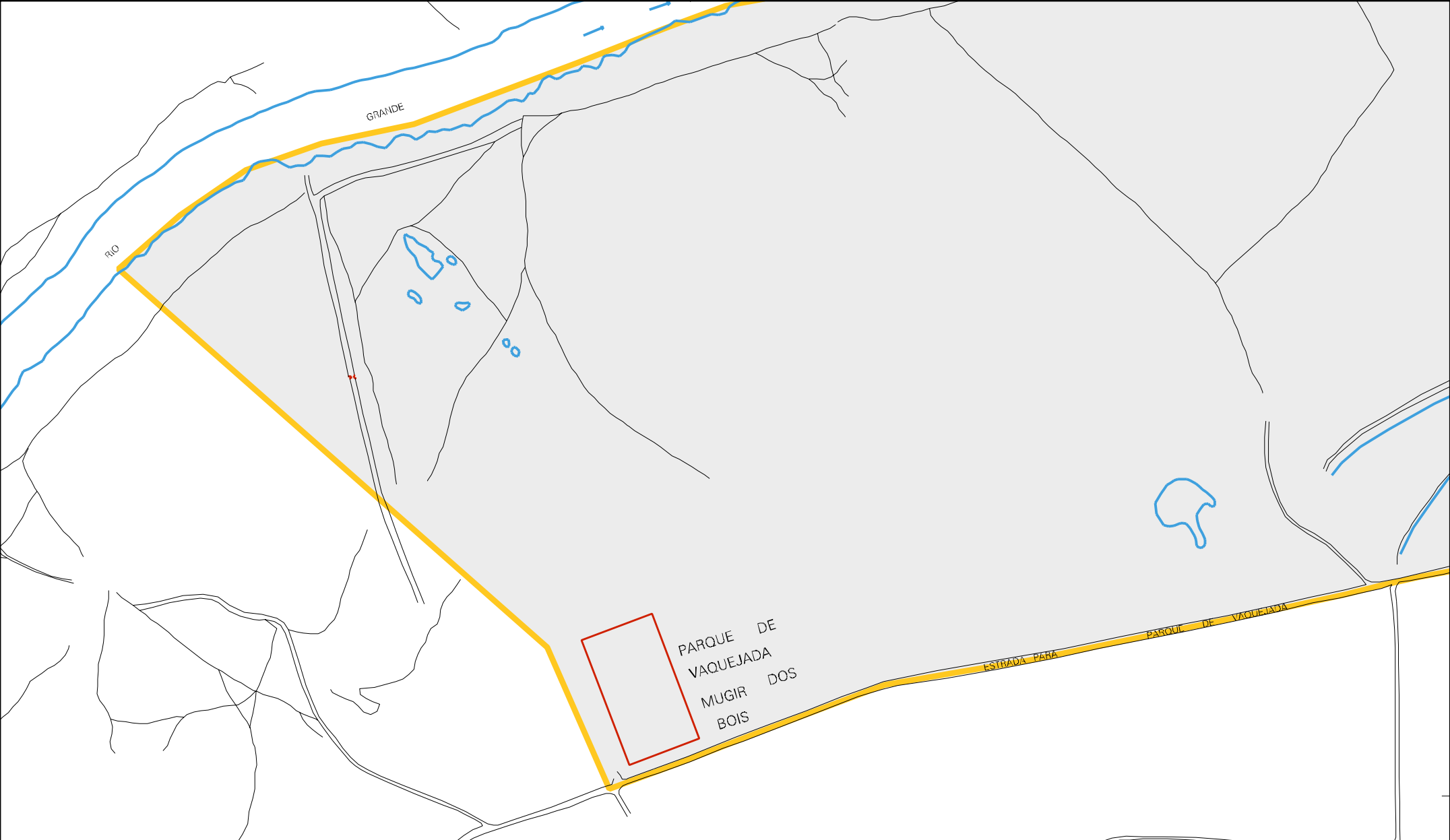
RUA

RUA

RUA

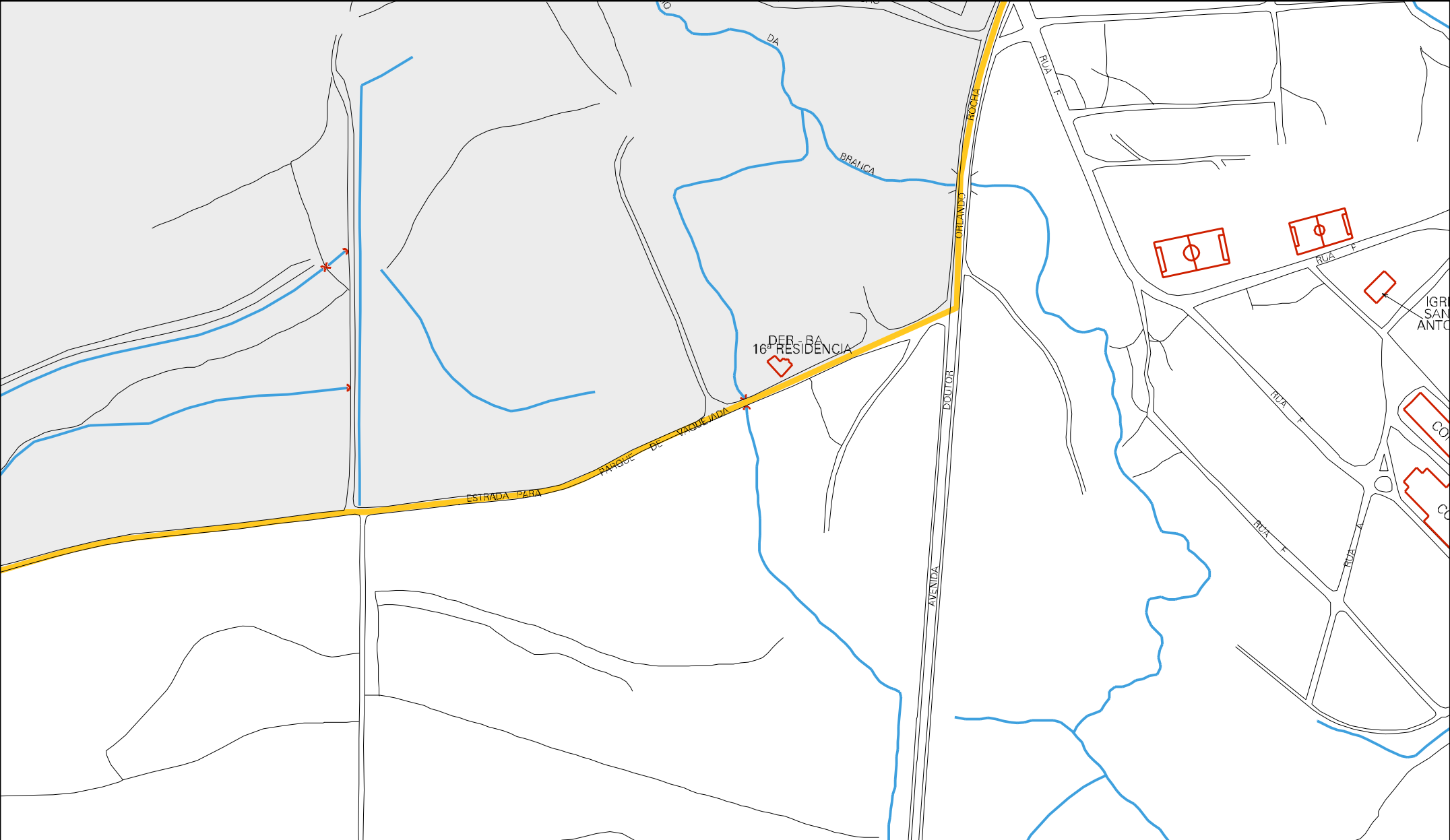
RUA

RUA



CENSO AGROPECUARIO 2006
CONTAGEM DA POPULAÇÃO 2007

MUNICIPIO: 03201 - BARREIRAS
DISTRITO: 05 - BARREIRAS
SUBDISTRITO: 00
SETOR: 0096 SITUACAO: 10



ESTADO DA BAHIA
MAPA DE SETOR URBANO - MSU
ESCALA: 1 : 3511

