

HOSPITAL

CENTRO ADMINISTRATIVO

SECOM

CLUBE DO  
EMP. PETRO  
CEPE

RUA ARLINDO PEREIRA

RUA ARLINDO PEREIRA

RUA JOSE FLORIANO LAGO

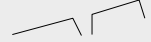
LABORATORIO DE QUIMICA

BIBLIOTECA

PAVILHAO PEDAGOGICO

SALAO DE JOGOS

CARPINTARIA



29 07509 05 00 0011

ESC. SRª  
SANTANA  
DE CATU

CENTRO DE SAÚDE  
DR. ANTONIO  
C. GOMES

Q.E.

DELEGACIA  
POLIC. CIVIL  
DA BAHIA

AV. PADRE CUPERTINO

RUA PAULINO CESAR

RUA BUQUE DE CAXIAS

RUA LUIZ LUANA

RUA DA AMERICA

ESTACAO  
FERROVIARIA

ADMINISTRACAO

RUA AMBROSIO

RUA EMMANOEL GAMA

RUA BENZACQUEM

ALTO DA  
BRASILIA

RUA ANTONIO  
BATISTA

CONJUNTO  
ALTO DAS POMBAS

RUA LUANA GOIS

RUA SIDENOMINA

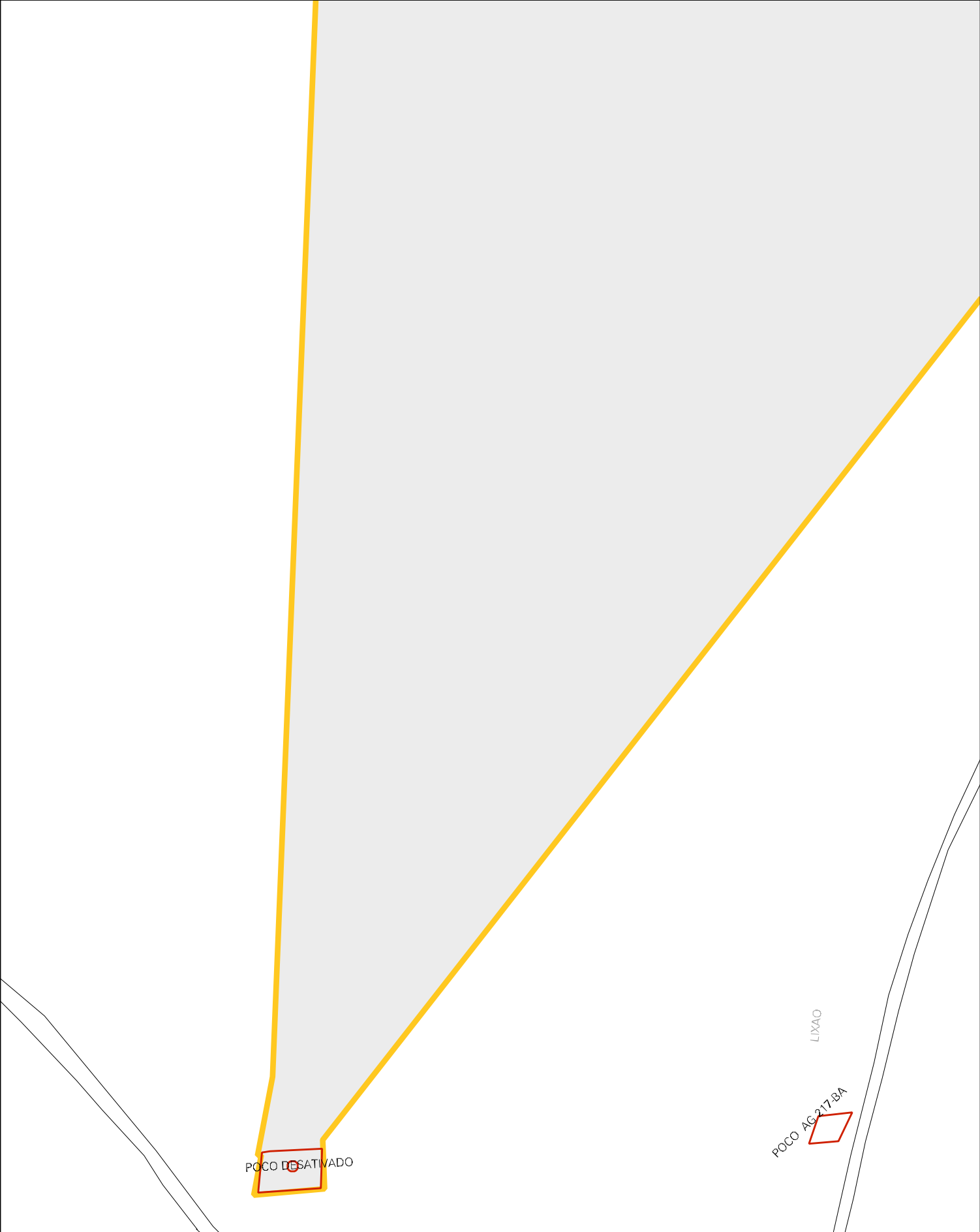
PRACA

EST. P.O. LIXAO

CONJUNTO  
CESAR BORGES

RUA ANTONIO  
BATISTA

RUA RICARDO  
DE ALMEIDA



POCO DESATIVADO

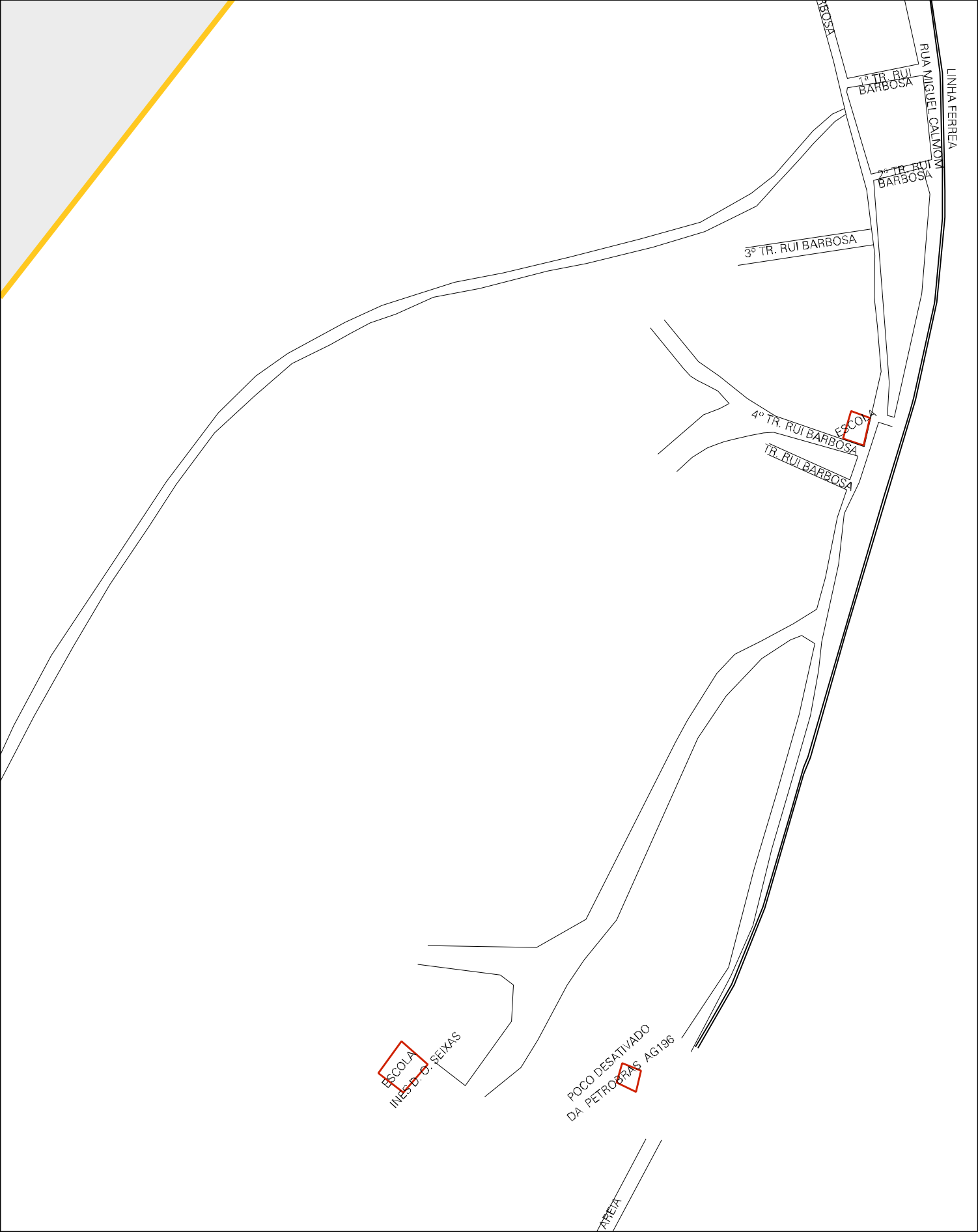
LIXAO

POCO AG 217-BA



CENSO AGROPECUARIO 2006  
CONTAGEM DA POPULACAO 2007

MUNICIPIO: 07509 - CATU  
DISTRITO: 05 - CATU  
SUBDISTRITO: 00  
SETOR: 0011 SITUACAO: 10



ESTADO DA BAHIA  
MAPA DE SETOR URBANO - MSU  
ESCALA: 1 : 3858

