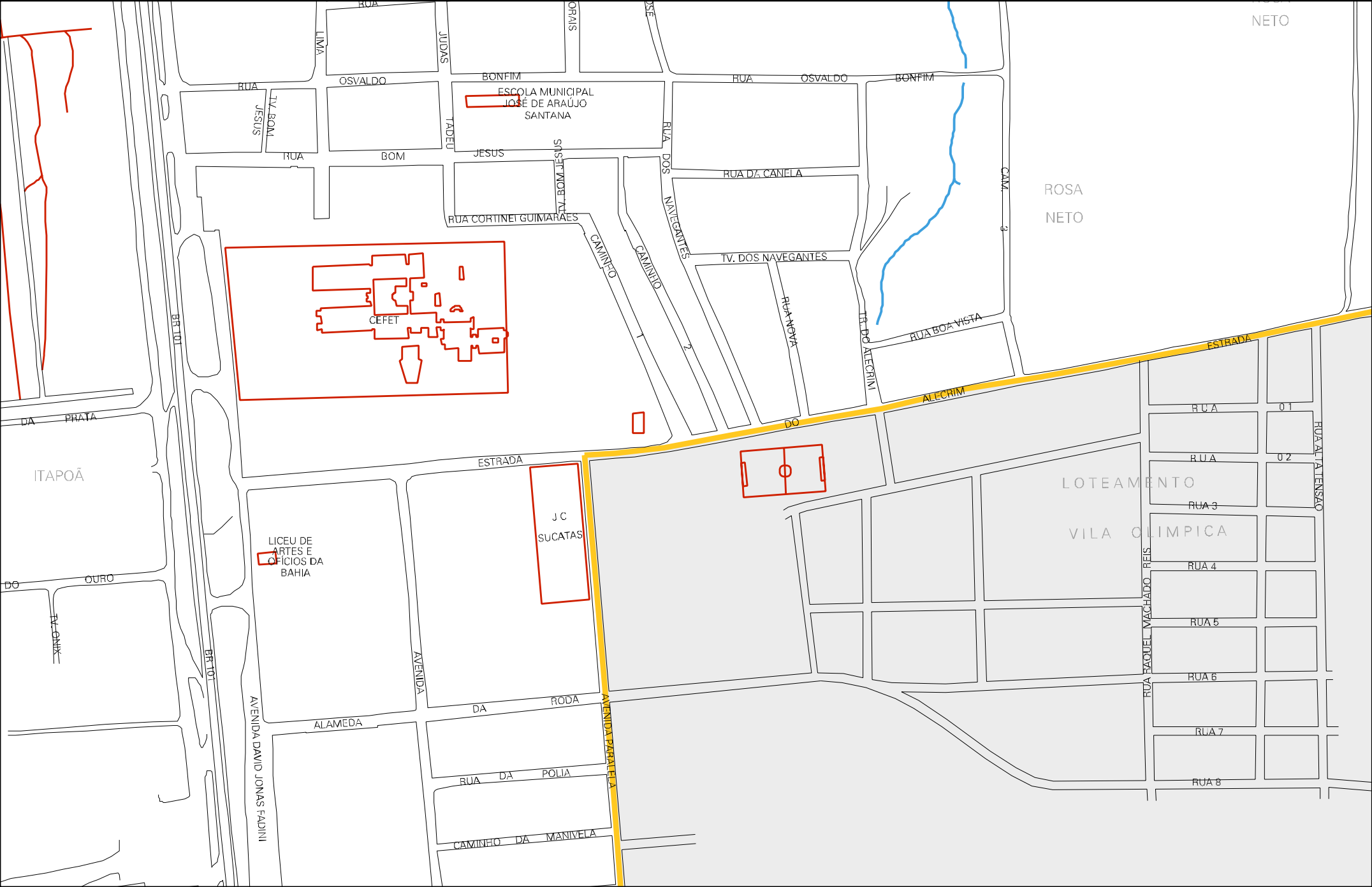
RUA
LIMA
JUDAS
ORAIS
JOSÉ
NETO
RUA
OSVALDO
BONFIM
RUA
OSVALDO
BONFIM
ESCOLA MUNICIPAL
JOSÉ DE ARAÚJO
SANTANA
RUA
JESUS
TV. BOM
TADEU
RUA
BOM
JESUS
SUSSU
TV. BOM JESUS
RUA
DOS
NAVEGANTES
RUA DA CANELA
CAM. 3
ROSA
NETO
RUA CORTINEI GUIMARÃES
CAMINHO 1
CAMINHO 2
TV. DOS NAVEGANTES
RUA NOVA
TR. DO ALECRIM
RUA BOA VISTA
ESTRADA
DO ALECRIM
CEFET
BR 101
DA PRATA
ITAPOÃ
ESTRADA
J C
SUCATAS
LICEU DE
ARTES E
OFÍCIOS DA
BAHIA
DO OURO
TV. ONIX
BR 101
AVENIDA
AVENIDA DAVID JONAS FADINI
ALAMEDA
DA RODA
AVENIDA PARALELA
RUA DA POLIA
CAMINHO DA MANIVELA
LOTEAMENTO
VILA OLIMPICA
RUA 01
RUA 02
RUA 3
RUA 4
RUA 5
RUA 6
RUA 7
RUA 8
RUA RAQUEL MACHADO REIS
RUA ALTA TENSÃO

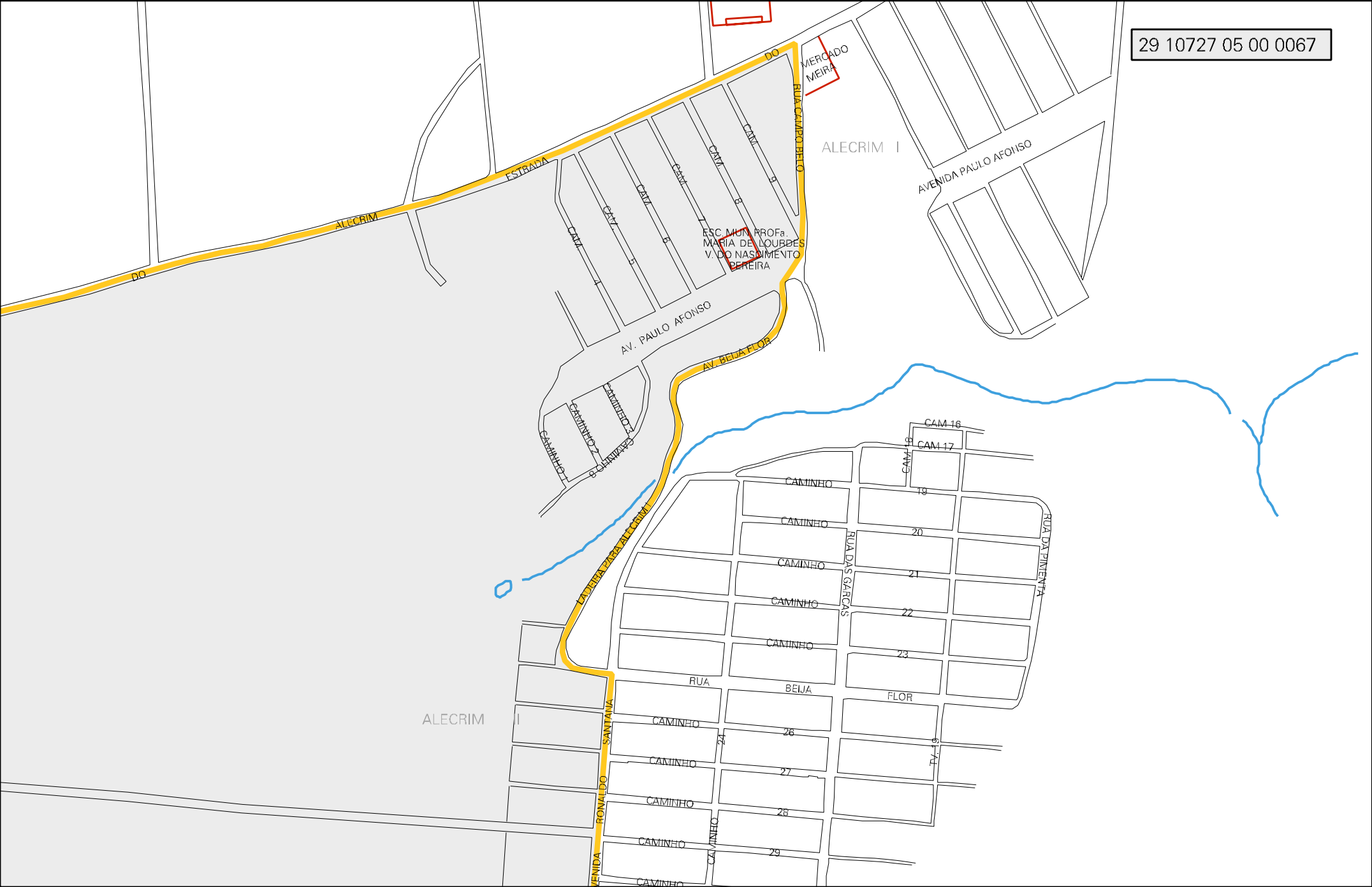
29 10727 05 00 0067
DO
ALECRIM
ESTRADA
DO
MERCADO MEIRA
RUA CAMPO BELO
ALECRIM I
AVENIDA PAULO AFONSO
CAM. 9
CAM. 8
CAM. 7
CAM. 6
CAM. 5
CAM. 4
ESC. MUN. PROFa. MARIA DE LOURDES V. DO NASCIMENTO PEREIRA
AV. PAULO AFONSO
AV. BEIJA FLOR
CAMINHO 1
CAMINHO 2
CAMINHO 3
CAMINHO 8
LADEIRA PARA ALECRIM I
CAM 16
CAM 17
CAM 18
CAMINHO
19
20
21
22
23
RUA DAS GARCAS
RUA DA PIMENTA
RUA BEIJA FLOR
ALECRIM II
SANTANA
RONALDO
VENIDA
24
26
27
28
29
TV. 19

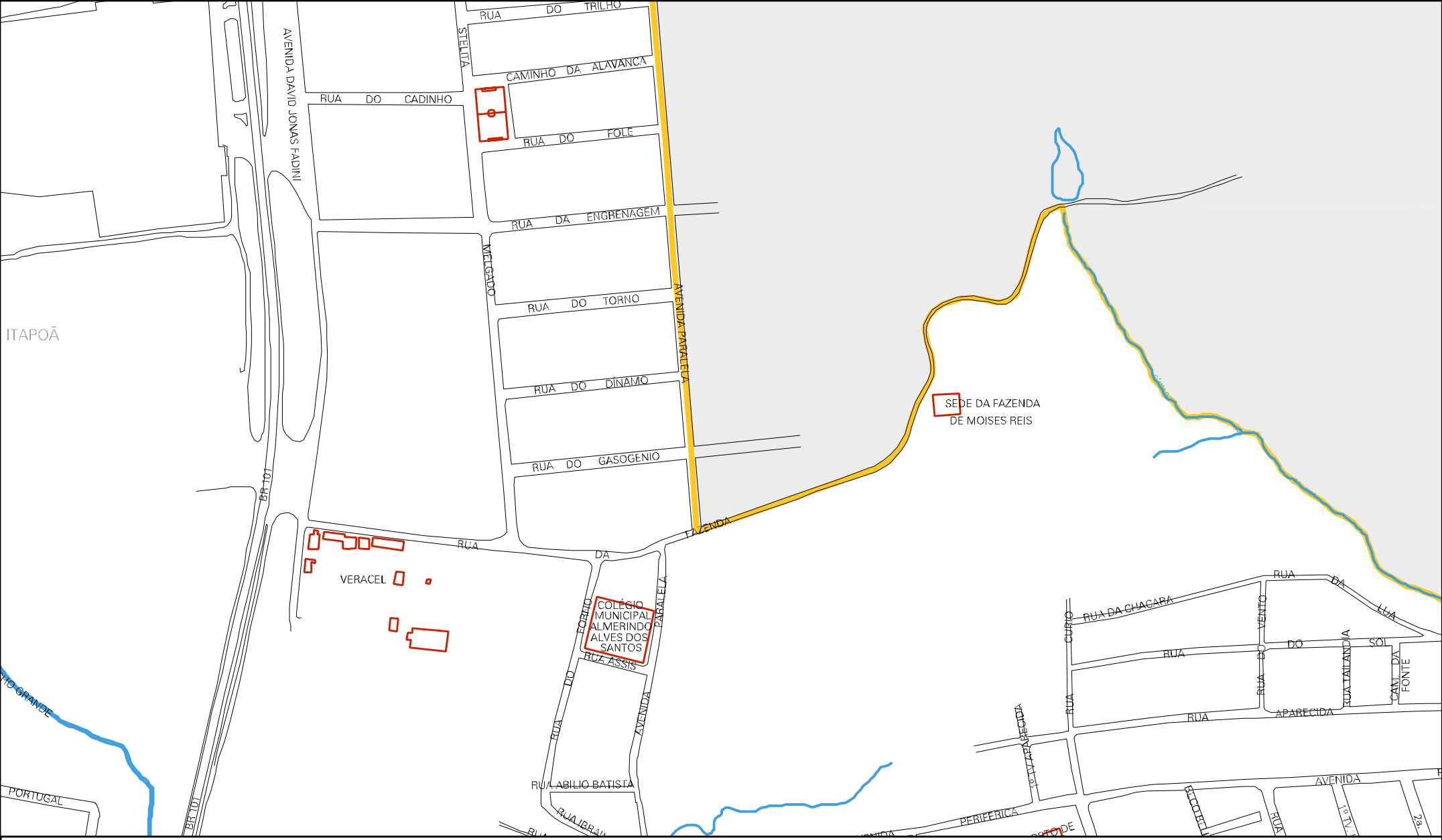

CENSO AGROPECUARIO 2006
CONTAGEM DA POPULAÇÃO 2007

MUNICIPIO: 10727 - EUNÁPOLIS
DISTRITO: 05 - EUNÁPOLIS
SUBDISTRITO: 00
SETOR: 0067 SITUACAO: 10

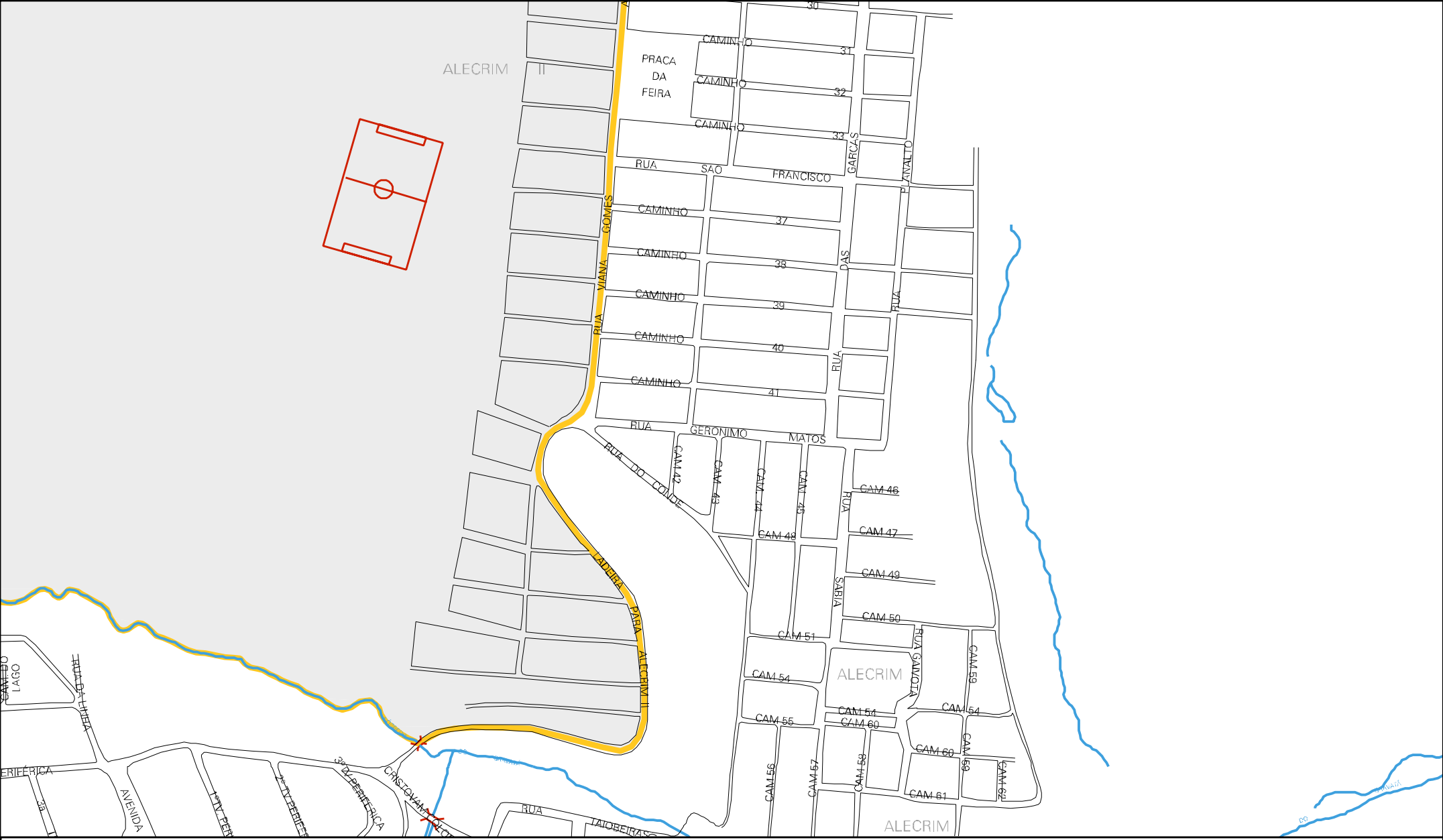

ESTADO DA BAHIA

MAPA DE SETOR URBANO - MSU

ESCALA: 1 : 4375

N
O E
S