

ESTRADA IBOTIRAMA - BOA VISTA DO LAGAMAR

CORREDOR QUE SEPARA AS PROPRIEDADES

DO SR. JAIME BARRETO E ISIDORIO JOSE DE SOUZA

COORDENADAS  
0692851 8654754

AREA VAGA

RUA L

RUA K

RUA J

RUA I

RUA H


RUA G

RUA F

RUA SANTA LUZIA

RUA GENERAL TE

PISTA DE PO



RIO SAO FRANCISCO

RUA TAMBURIO  
RUA JUA NOVO  
M.NOVAIS

KEIRA LOTT  
RUA E  
RUA D  
RUA C  
RUA B  
RUA A

ESCOLA



RUA MANOEL

RUA

SANTA  
CAMPO


HELENA  
DE POUSO

RUA DO

AREA VAGA  
M. DE

RUA NOVAIS

RUA ROLONDON



TRAVESSA  
ROLONDON  
CRECHE

BARRETO NOVAIS  
SANTA

FRANCISCO  
NOVAIS  
DE SOUZA

RUA  
USIN

ARLINDO ARAUJO  
LUZIA

BALAO




CASA DO SR. JOAO

PISTAS DE POUSO



CENSO AGROPECUARIO 2006  
CONTAGEM DA POPULACAO 2007

MUNICIPIO: 13200 - IBOTIRAMA  
DISTRITO: 05 - IBOTIRAMA  
SUBDISTRITO: 00  
SETOR: 0007 SITUACAO: 20



ESTADO DA BAHIA  
MAPA DE SETOR URBANO - MSU  
ESCALA: 1 : 6033

