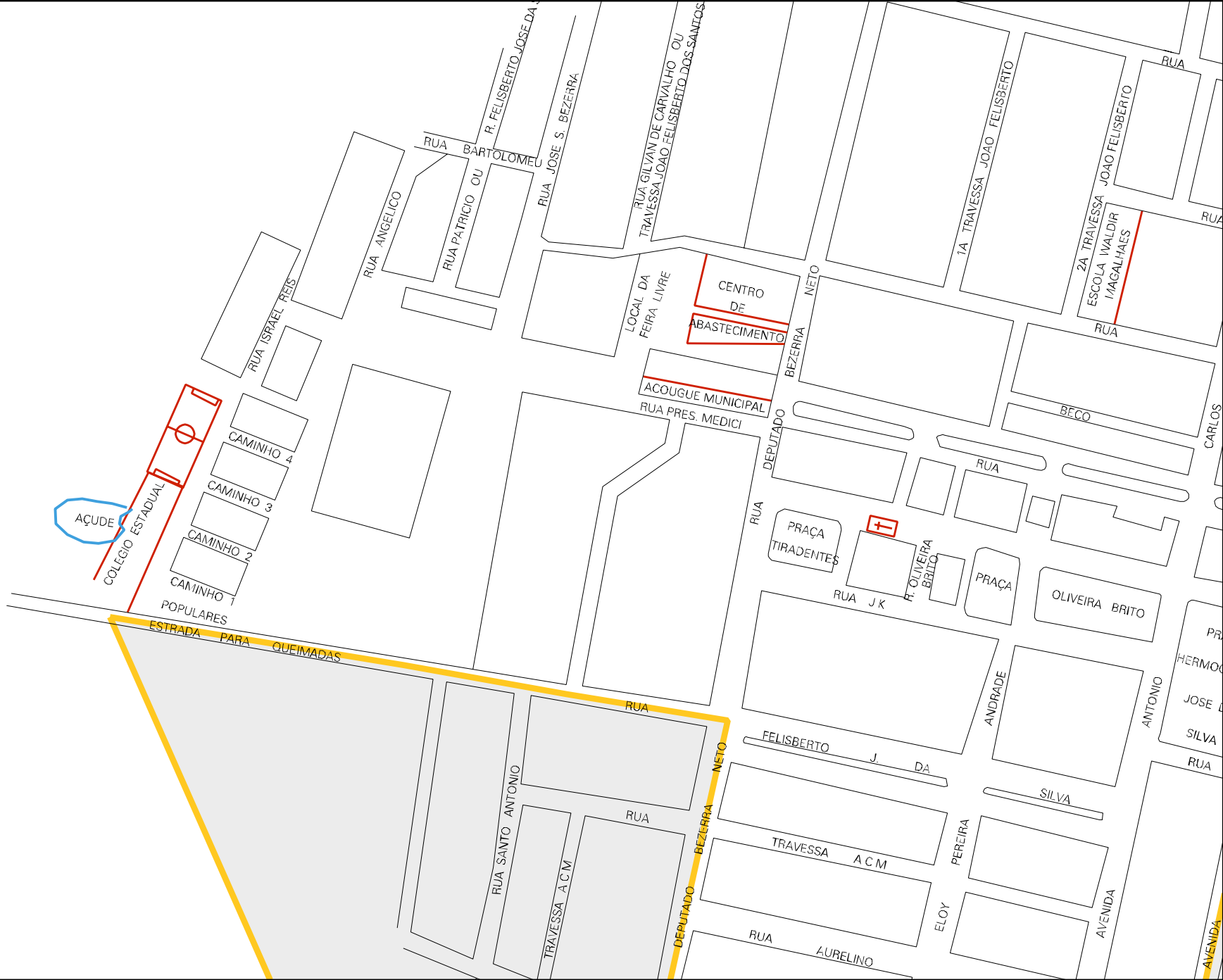
RUA BARTOLOMEU
R. FELISBERTO JOSE DA
RUA JOSE S. BEZERRA
RUA GILVAN DE CARVALHO OU TRAVESSA JOAO FELISBERTO DOS SANTOS
RUA ANGELICO
RUA PATRICIO OU
RUA ISRAEL REIS
LOCAL DA FEIRA LIVRE
CENTRO DE ABASTECIMENTO
ACOUGUE MUNICIPAL
RUA PRES. MEDICI
DEPUTADO
BEZERRA
NETO
1A TRAVESSA JOAO FELISBERTO
2A TRAVESSA JOAO FELISBERTO
ESCOLA WALDIR MAGALHAES
RUA
BECO
CARLOS
CAMINHO 4
CAMINHO 3
CAMINHO 2
CAMINHO 1
AÇUDE
COLEGIO ESTADUAL
POPULARES
ESTRADA PARA QUEIMADAS
PRAÇA TIRADENTES
R. OLIVEIRA BRITO
PRAÇA
OLIVEIRA BRITO
RUA J K
ANDRADE
ANTONIO
HERMO
JOSE
SILVA
FELISBERTO J. DA
SILVA
TRAVESSA A C M
PEREIRA
ELOY
AVENIDA
RUA AURELINO
RUA SANTO ANTONIO
TRAVESSA A C M
DEPUTADO BEZERRA NETO

29 25907 05 00 0002

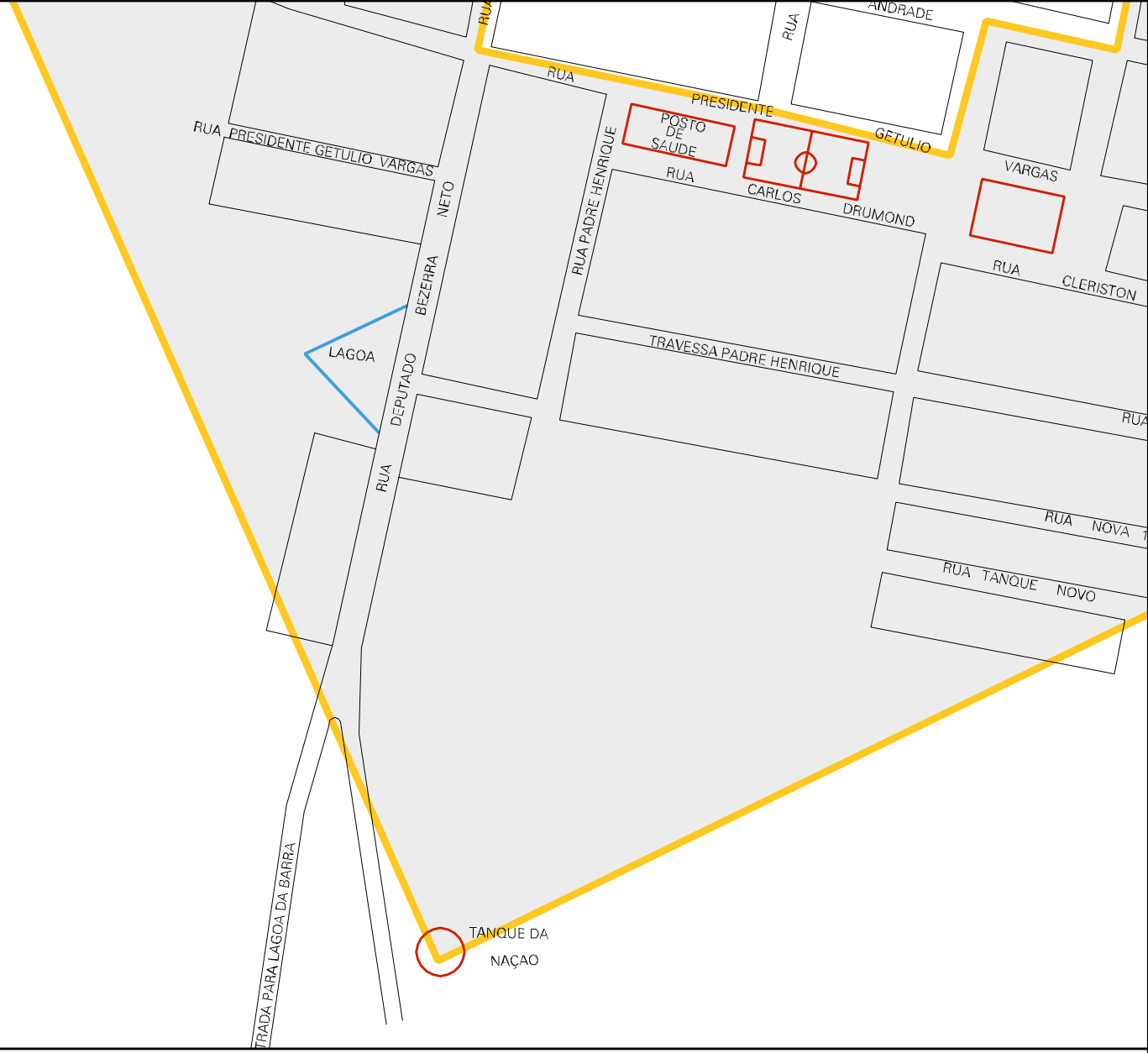

CENSO AGROPECUARIO 2006
CONTAGEM DA POPULAÇÃO 2007

MUNICIPIO: 25907 - QUIJINGUE
DISTRITO: 05 - QUIJINGUE
SUBDISTRITO: 00
SETOR: 0002 SITUACAO: 10

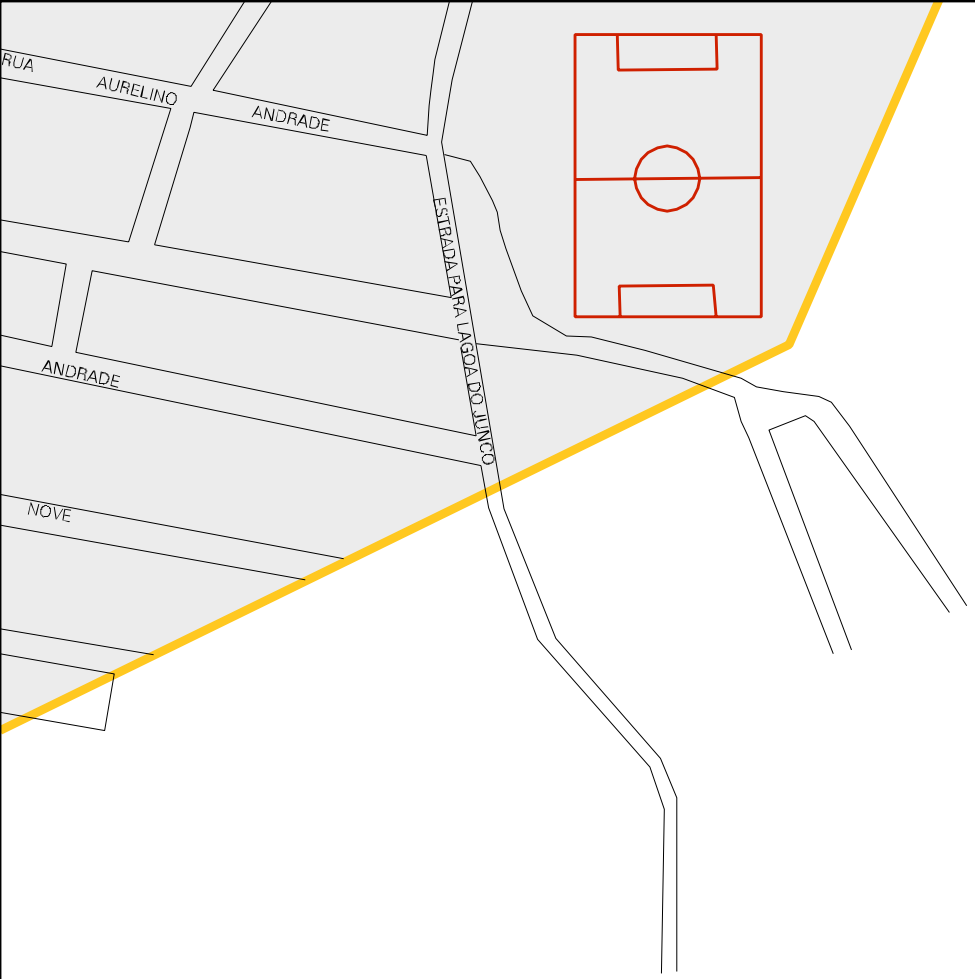

ESTADO DA BAHIA

MAPA DE SETOR URBANO - MSU

ESCALA: 1 : 2968

N
O E
S