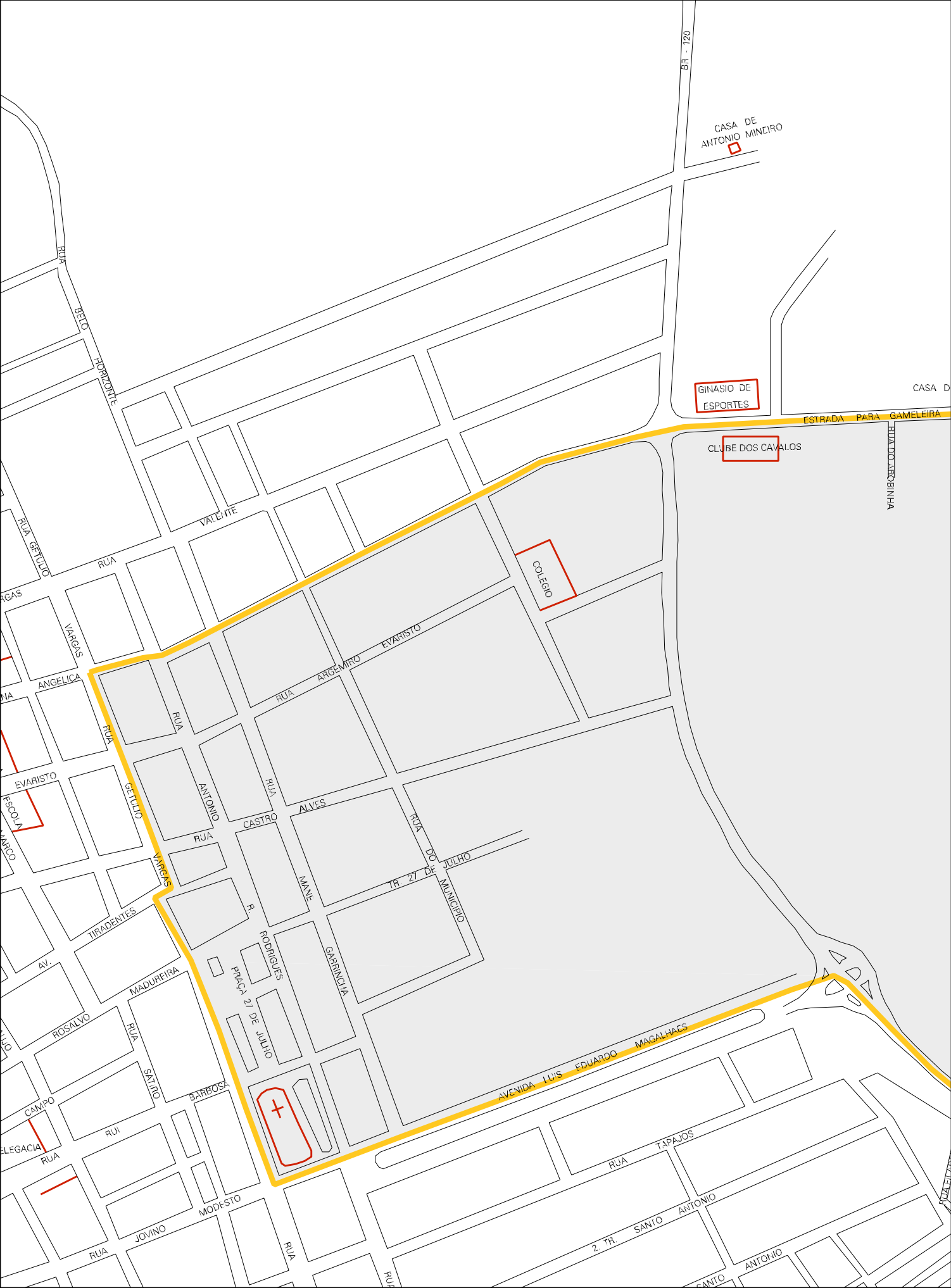
BR - 120
CASA DE ANTONIO MINEIRO
GINASIO DE ESPORTES
CASA D
ESTRADA PARA GAMELEIRA
CLUBE DOS CAVALOS
RUA DO AEROBINHA
COLEGIO
RUA BETO HORIZONTE
RUA GETULIO VARGAS
RUA VALENTE
RUA ANGELICA
RUA EVARISTO
RUA ARGEMIRO EVARISTO
RUA ANTONIO CASTRO ALVES
RUA DO MUNICIPIO
TR. 27 DE JULHO
RUA MAVE
RUA RODRIGUES GARRINCHA
PRAÇA 27 DE JULHO
ESCOLA
AV. TIRADENTES
RUA MADURFIRA
RUA ROSALVO
RUA SATIRO BARBOSA
CAMPO
RUA RUI
RUA JOVINO MODESTO
AVENIDA LUIS EDUARDO MAGALHAES
RUA TAPAJOS
2. TR. SANTO ANTONIO

29 26103 05 00 0002

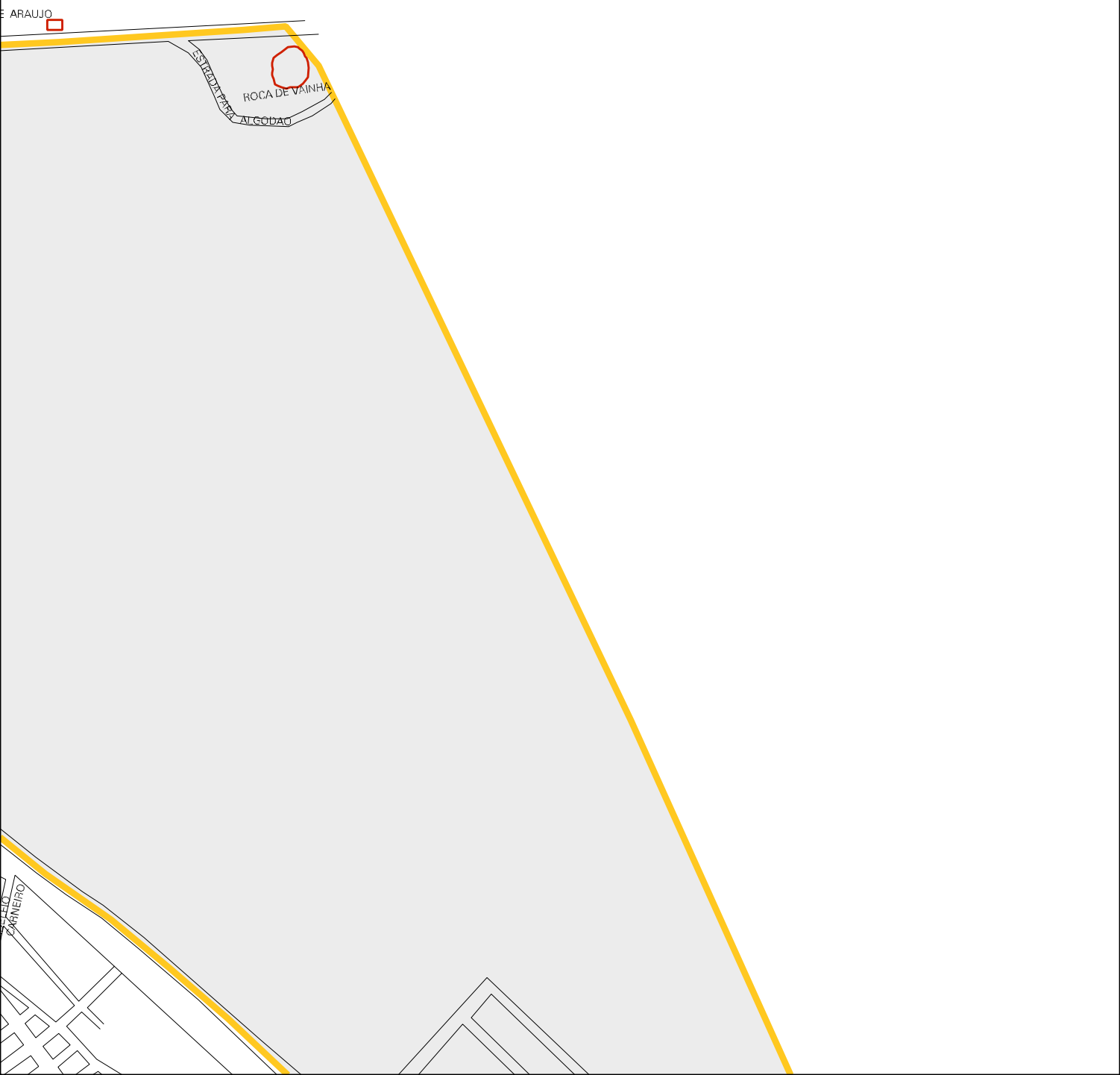

CENSO AGROPECUARIO 2006
CONTAGEM DA POPULAÇÃO 2007

MUNICIPIO: 26103 - RETIROLÂNDIA
DISTRITO: 05 - RETIROLÂNDIA
SUBDISTRITO: 00
SETOR: 0002 SITUACAO: 10

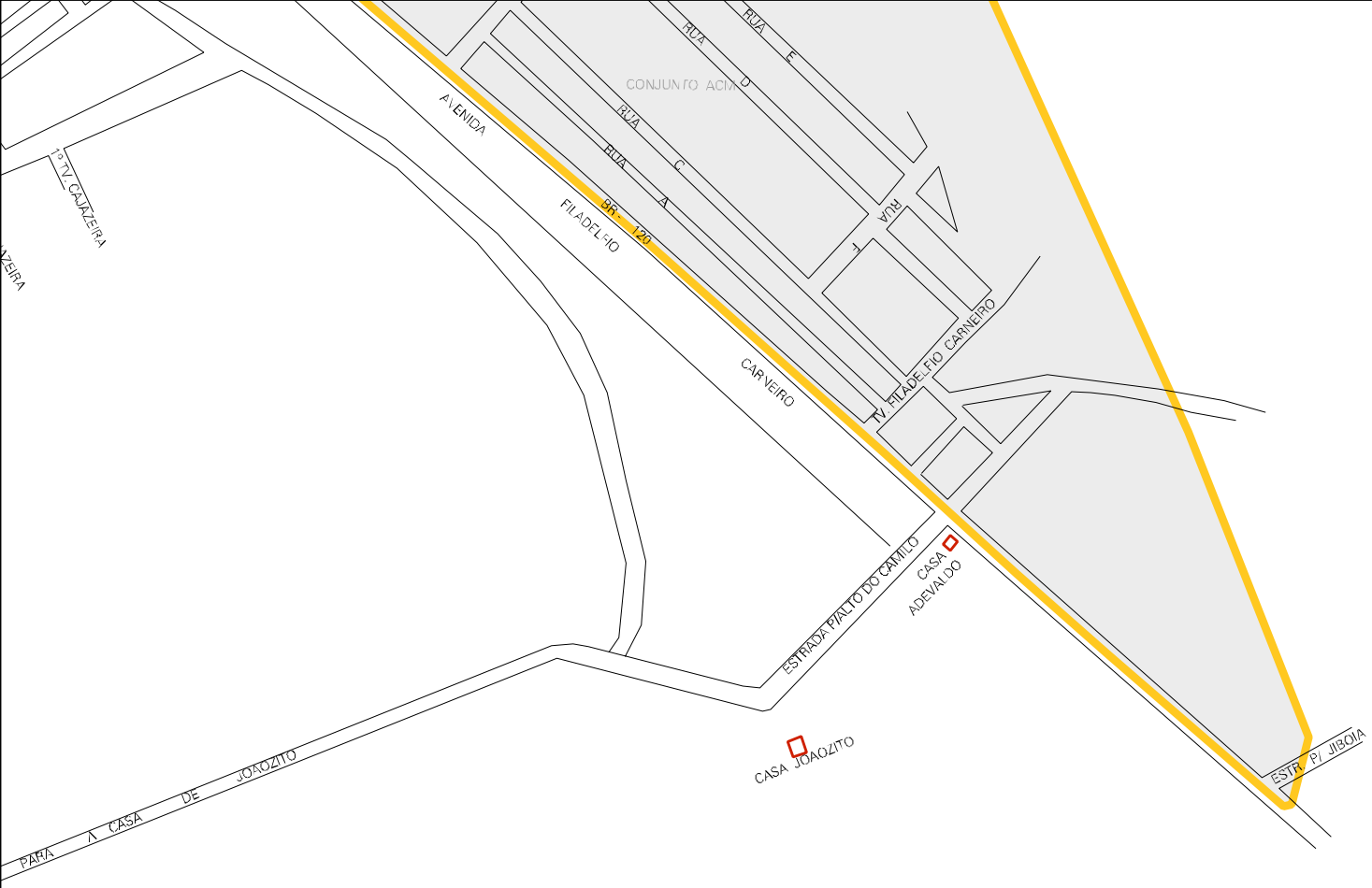

ESTADO DA BAHIA

MAPA DE SETOR URBANO - MSU

ESCALA: 1 : 3459

N
O E
S