

NOVO HORIZONTE

JARDIM

EUROPA

CORREGO

XARQUEADA

PLACAS

OSCAR PRACA

TR. ITABORAÍ

ITABORAÍ

MASCARENHAS DE MORAES

MORAES

RUA VILA VELHA

RUA VILA VELHA

RUA FREI BENJAMIM

RUA FREI BENJAMIM

RUA MANAUS

RECANTO DO LAGO

RECANTO DO LAGO

GOIÂNIA

RUA GOIÂNIA

RUA COPIA

RUA FERNANDES

RUA ANTONIO

RUA SENADOR

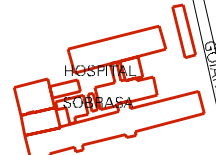
RUA R. ENG. EUNANCIERIS

AVENIDA VARGAS

BELA VISTA



COUNTRY CLUB JACARANDA



HOSPITAL SOBRAS

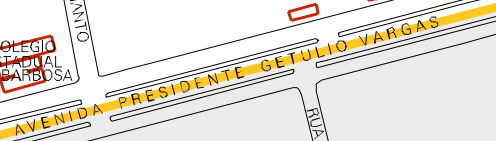


ESCOLA ESTADUAL DE ENSINO MÉDIO MAGALHÃES




COLÉGIO ESTADUAL RUI BARBOSA

ESTADIO MUNICIPAL ROBERTO PEREIRA DE ALMEIDA



AVENIDA PRESIDENTE GETULIO VARGAS



DIRETORIA REGIONAL DE SAUDE

29 31350 05 00 0069

PARQUE DE EXPOSICOES  
TIMOTEO ALVES DE BRITO

PAROQUIA  
SAO JOSE

COLEGIO ALPHA  
TEIXEIRA DE FREITAS

SAO JOSE

PRACA  
JOANA  
ANGELICA

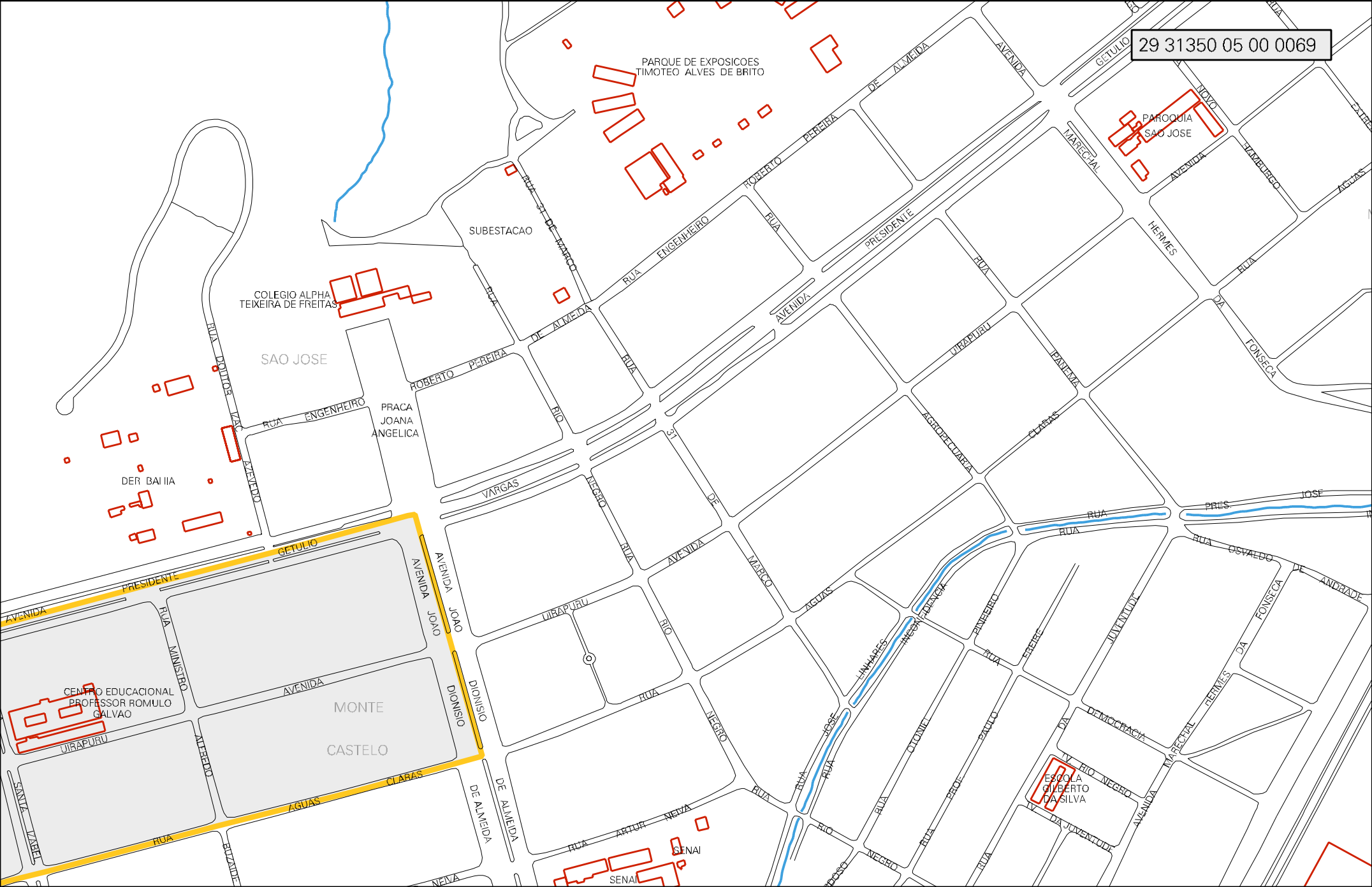
DER BAIIA

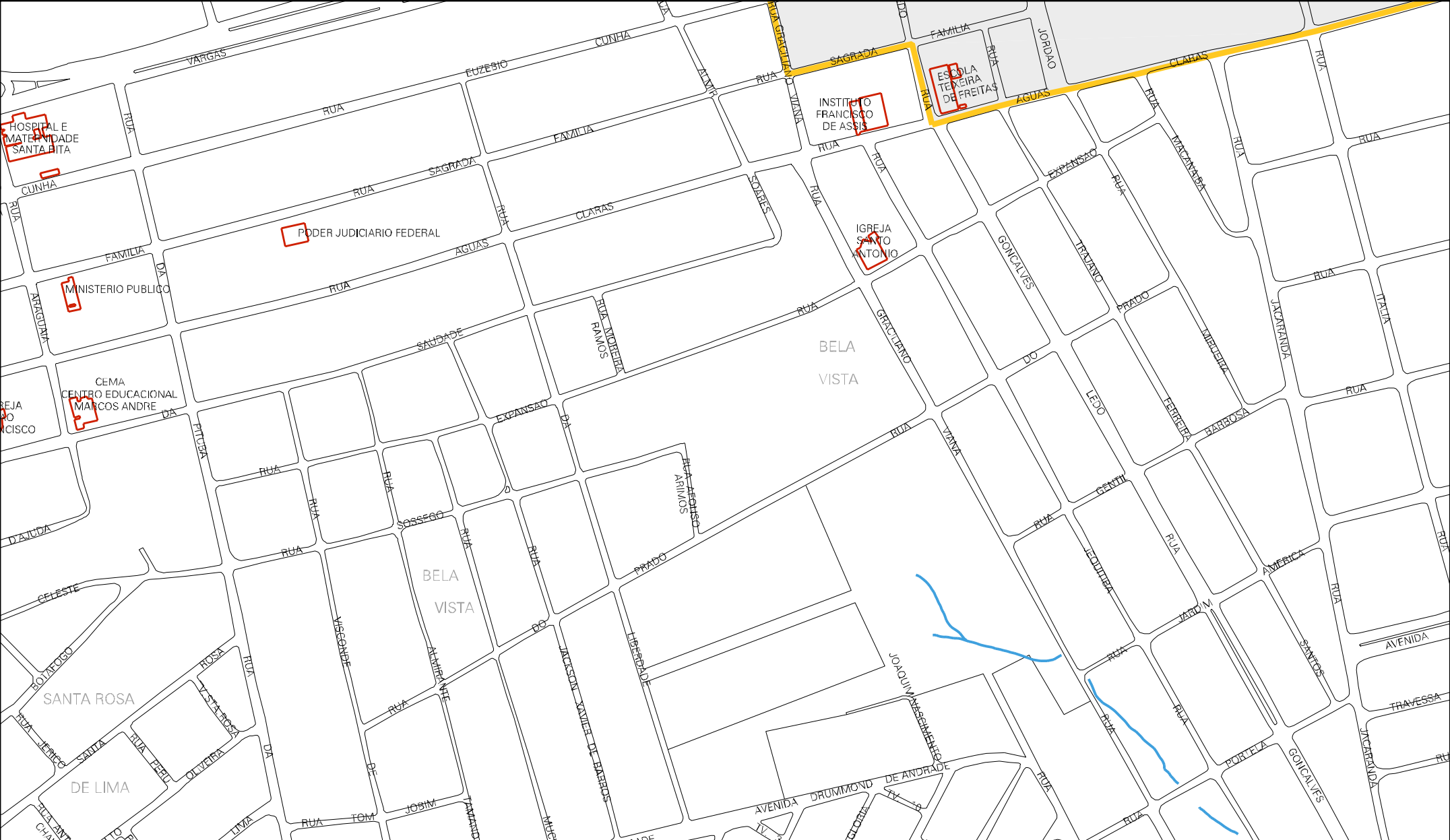
CENTRO EDUCACIONAL  
PROFESSOR ROMULO  
GALVAO

MONTE  
CASTELO

SENAI

ESCOLA  
GILBERTO  
DA SILVA





HOSPITAL E MATEIRIDADE SANTA BITA

INSTITUTO FRANCISCO DE ASSIS

ESCOLA TEIXEIRA DE FREITAS

PODER JUDICIARIO FEDERAL

MINISTERIO PUBLICO

IGREJA SANTO ANTONIO

CEMA CENTRO EDUCACIONAL MARCOS ANDRE

BELA VISTA

BELA VISTA

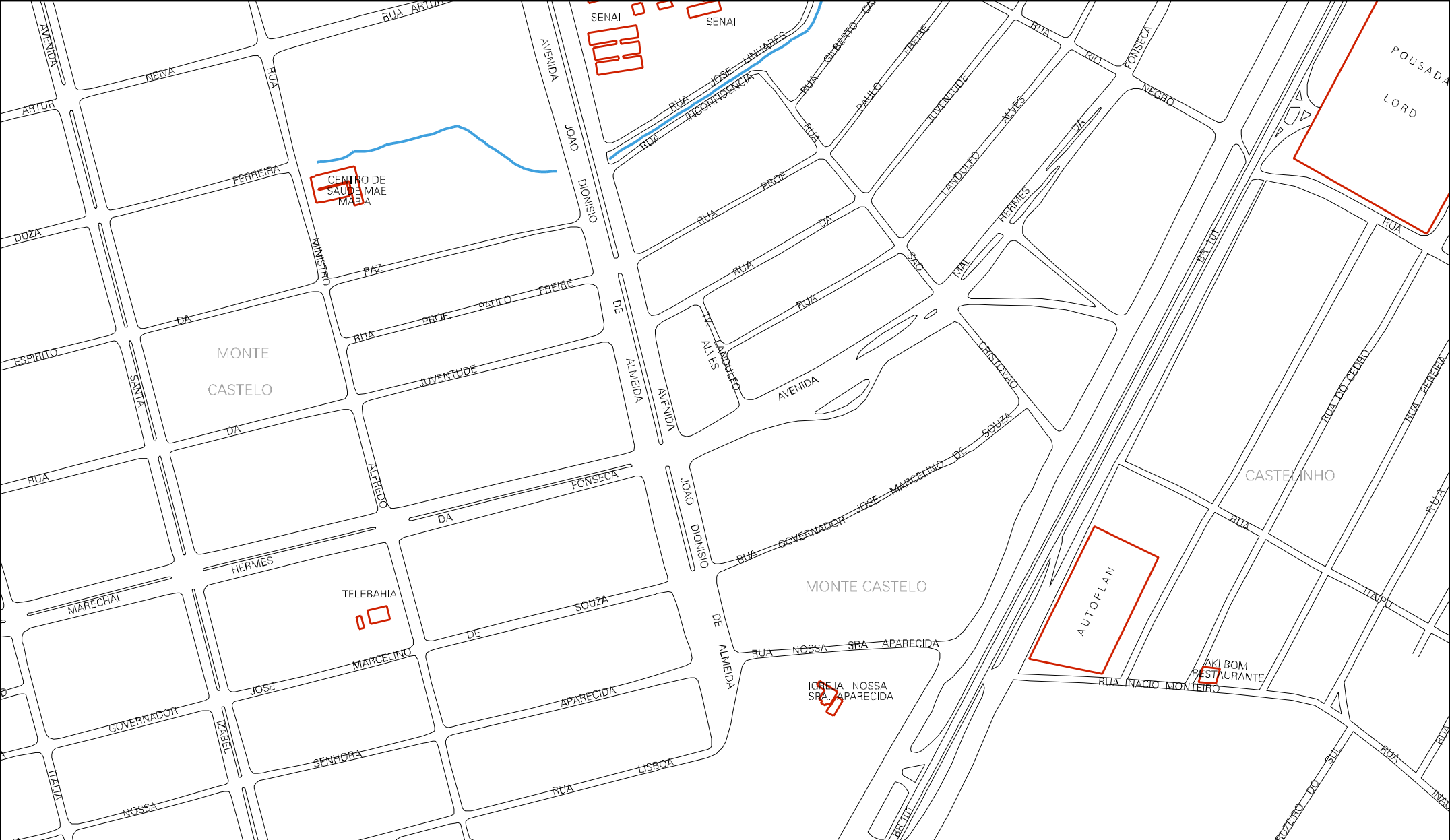
SANTA ROSA

DE LIMA

MUNICIPIO: 31350 - TEIXEIRA DE FREITAS  
DISTRITO: 05 - TEIXEIRA DE FREITAS  
SUBDISTRITO: 00  
SETOR: 0069 SITUACAO: 10



CENSO AGROPECUARIO 2008  
CONTAGEM DA POPULACAO 2007



ESTADO DA BAHIA  
MAPA DE SETOR URBANO - MSU  
ESCALA: 1 : 4503

