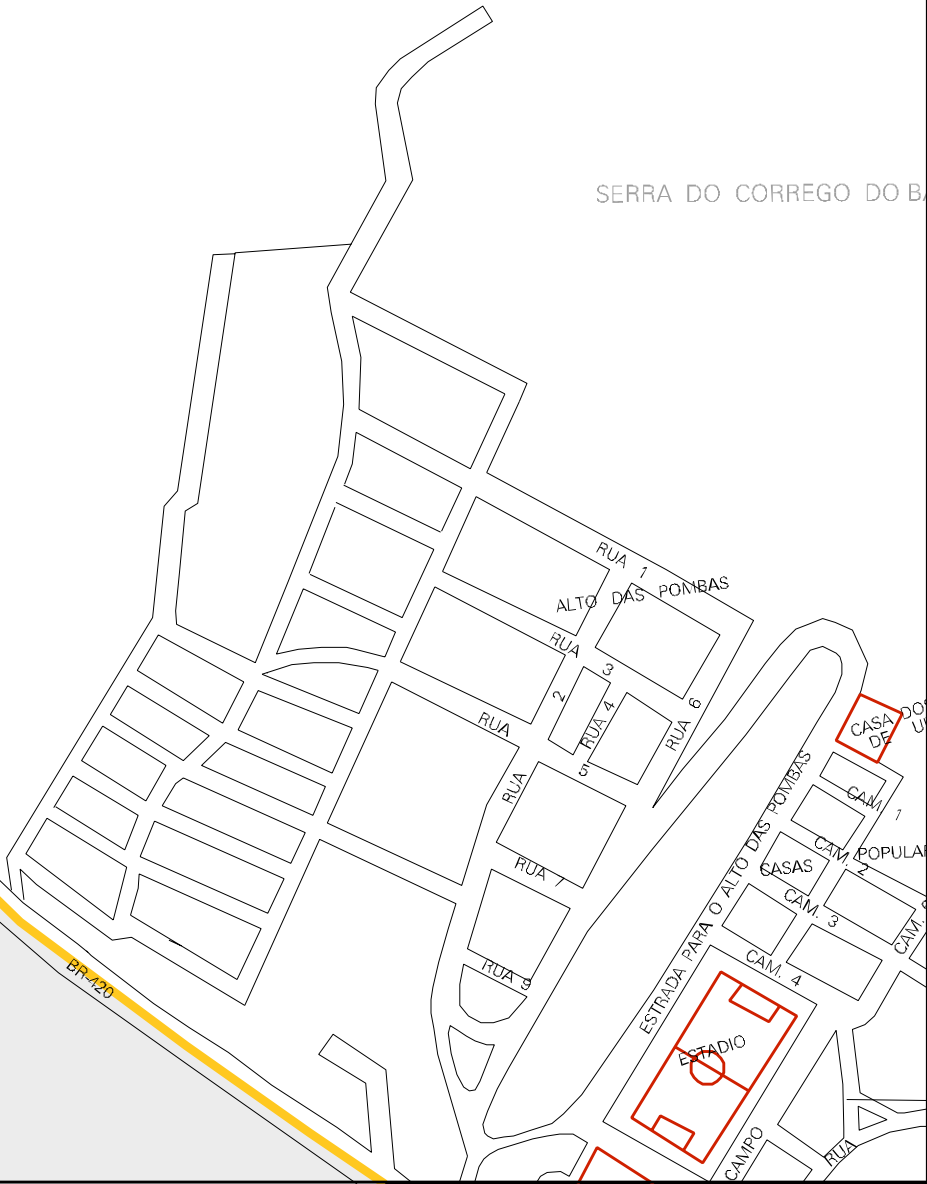
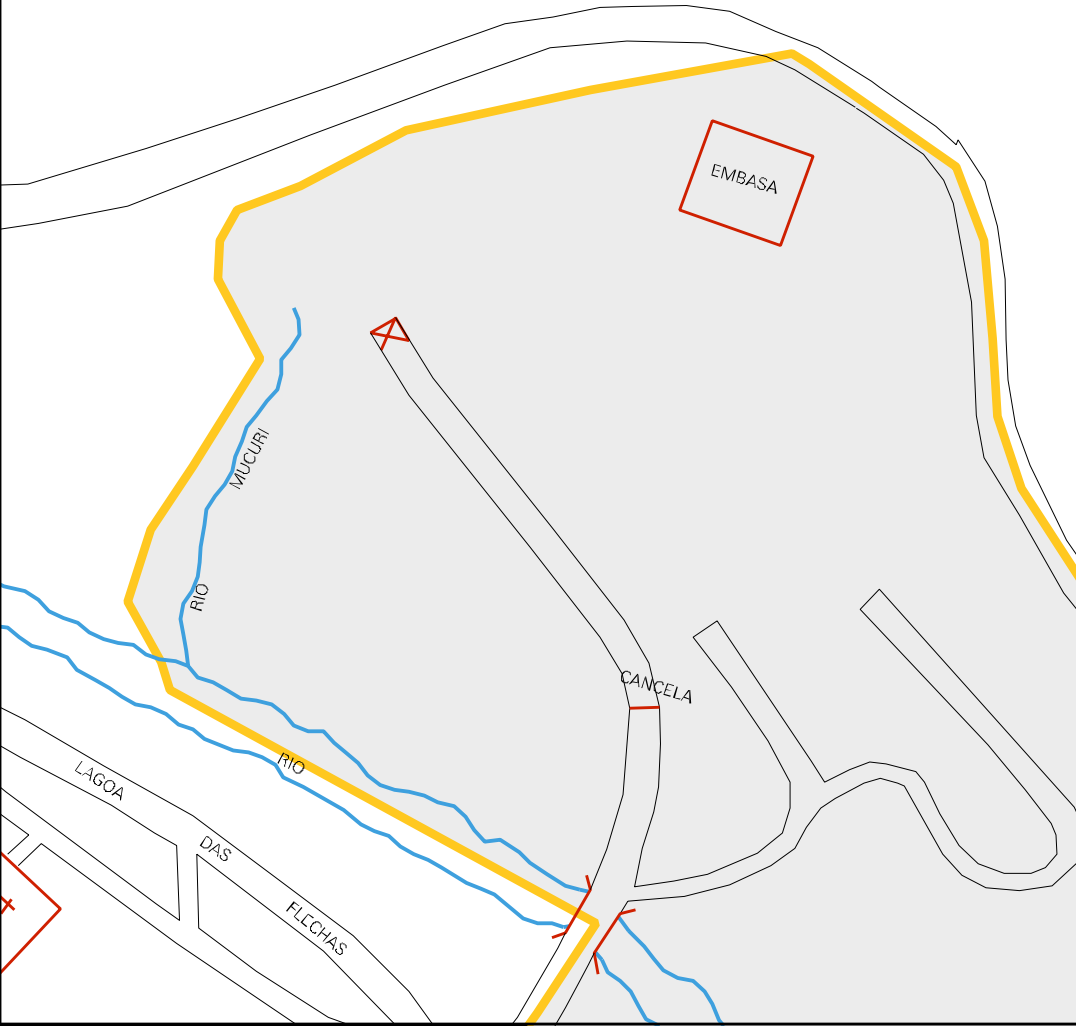
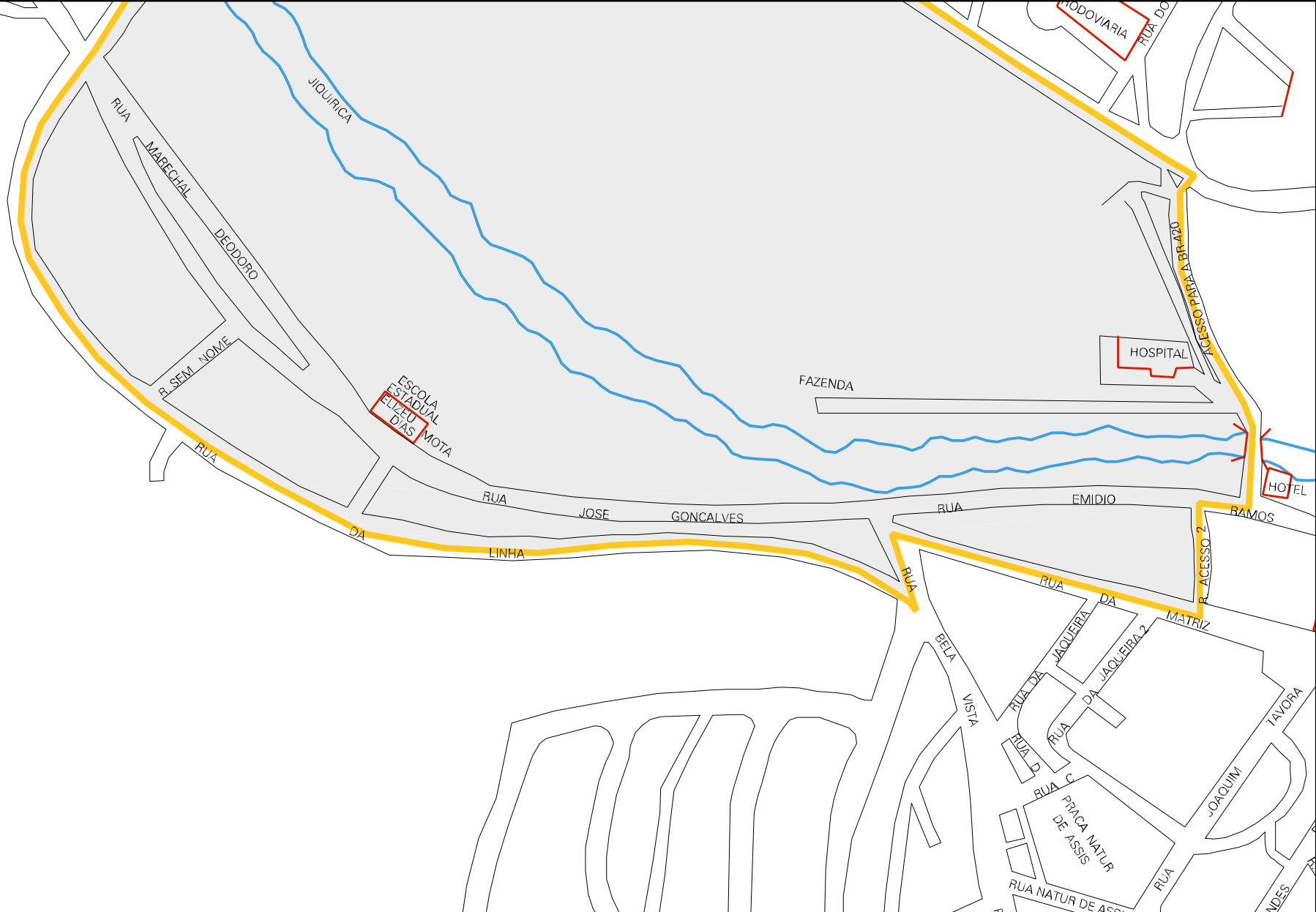


BARRAGEM
MUCURI

EMBASA

SERRA DO CORREGO DO B





CENSO AGROPECUÁRIO 2006
CONTAGEM DA POPULAÇÃO 2007

MUNICÍPIO: 32101 - UBAÍRA
DISTRITO: 05 - UBAÍRA
SUBDISTRITO: 00
SETOR: 0006 SITUAÇÃO: 20

ESTADO DA BAHIA
MAPA DE SETOR URBANO - MSU
ESCALA: 1 : 4119

