

(375,8, 8470,8)

(377,8, 8471,8)

(375,8, 8470,8)






(377,8, 8470,8)

ESTADO DA BAHIA
 Município: 29.18001
 JEQUIÉ
 Folha : 01 - 01





Arquivo: 2918001.dgn
 Limites(km): (374,8, 8469,6) - (378,8, 8472,6)

LEGENDA

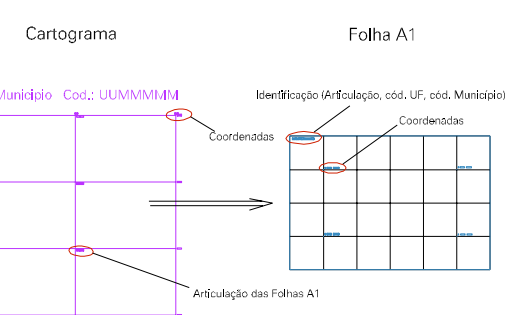
LIMITES

-  Município ou Perímetro Urbano
-  Distrito
-  Subdistrito, RA, Zona ou similar
-  Bairro ou similar
-  Setor Censitário

CODIGOS

-  22306.05 Distrito (cod. do município + cod. do distrito)
-  05.06 Subdistrito (cod. do distrito + cod. do subdistrito)
-  003 Bairro (cod. do bairro no município)
-  25 Setor (número do setor no distrito ou subdistrito)

Articulação de Folhas



MAPA URBANO DIGITAL
 FOLHA A1

